

27

Circuit de la chapelle Saint Patern

MALGUÉNAC

À travers bois et sous bois, terre de chouannerie

Départ : Parking de la salle multifonctions, centre bourg

Si vous souhaitez prolonger la balade, procurez vous la ou les topo-fiche n°12, 13 ou 28 : la commune de Malguénac est dotée de plusieurs circuits.

Distance

13 km

Temps


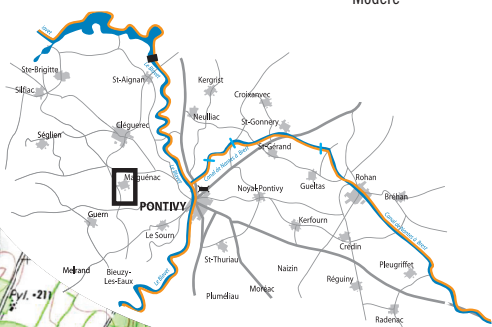
3h30

Niveau

Modéré

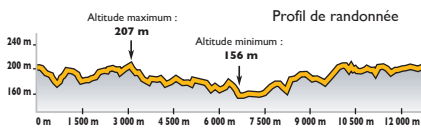
Circuit de la chapelle Saint Patern

Sites d'intérêt



- 1** Le bois du Sence
- 2** Le village du Bauzo
- 3** Fontaine et chapelle Saint Patern
- 4** Les bois de Kerzouët
- 5** Les dépendances du château de Moustoir Lann

Courbe de dénivelé :



Le circuit est reconnu au travers du P.D.I.P.R. (Plan Départemental des Itinéraires de Promenade et de Randonnée)

Balises : 27

À gauche

À droite

Tout droit

Légende :

route (23%)

chemin (77%)



Vous voici à Malguénac, une terre de landes et de bois, qui a su traverser les siècles tout en gardant ses paysages authentiques : de nombreux vestiges préhistoriques, du Néolithique à l'âge de Fer, y ont été retrouvés. Ce fut aussi un repaire chouan pendant la révolution.

Fontaine de Saintt Patern



À DÉCOUVRIR À PROXIMITÉ

- L'église Saint Pierre et Saint Paul et son calvaire
- Les chapelles ND du Moustoir et Saint Patern à Malguénac
- L'allée couverte de Saint Nizon à Malguénac
- La basilique ND de Quelven à Guern
- Vieille ville, château des Rohan et quartier napoléonien à Pontivy



1 - Le bois du Sence

Cet espace a été boisé pour la protection du captage d'eau : quelques panneaux de reconnaissance d'arbres ont été posés ainsi qu'un panneau expliquant le cycle de l'eau. Malguénac est le point de séparation des cours d'eau. Le ruisseau de Stival qui se jette dans le Blavet, prend sa source en amont de l'étang de Lesturgant, dans les fonds du village du Foz. D'autres ruisseaux grossissent quant à eux la Sarre, plus à l'Ouest.

2 - Le village du Bauzo

Le nom de Bauzo est la déformation de « bouleau » et traduit la présence probable de ces arbres sur le site. On y retrouve de très vieilles maisons, avec leurs puits, leurs fours et notamment une ancienne ferme datée de 1607 où figure un calice sculpté et une inscription

3 - Fontaine et chapelle de Saint Patern

Enfouie dans les bois à flanc de coteau, la chapelle Saint Patern est dédiée au premier évêque de Vannes. Celui-ci figure d'ailleurs à l'intérieur sous la forme d'une statue de bois du XVIII^e siècle. L'édifice est en forme de croix latine : On peut y admirer sa très belle charpente, dont la partie la plus ancienne remonte à 1500. La sacristie date quant à elle du XVII^e siècle. Le banc de pierre dans le chœur est l'indice certain du caractère gothique de l'ensemble. Le clocher actuel a été reconstruit en 1927, avec des pierres de la chapelle Saint-Nicolas, effondrée sept ans plus tôt.

4 - Les bois de Kerizouët

En traversant le bois de Kerizouët, vous apercevrez depuis le chemin sur la propriété privée à droite, une croix monolithe en granit, mesurant 2 m de hauteur et posée sur un socle circulaire. Elle date certainement du Haut Moyen Âge. Sur le chemin, on retrouve aussi une pierre creusée à deux reprises : il s'agit d'un vestige gallo-romain.

5 - Les dépendances du château de Moustoir Lann

Vous voici devant les anciennes dépendances du château de Moustoir Lan, à savoir le bâtiment à fourrage. Il s'agissait de l'une des 2 seigneuries les plus influentes sur la commune. En 1791, ces bois étaient occupés par 200 brigands, souhaitant s'établir au château. Nullement inquiet de cette situation, le propriétaire des lieux devient alors suspect au gouvernement révolutionnaire et ses biens sont en partie saisis. Il devra plus tard les racheter à la République...