

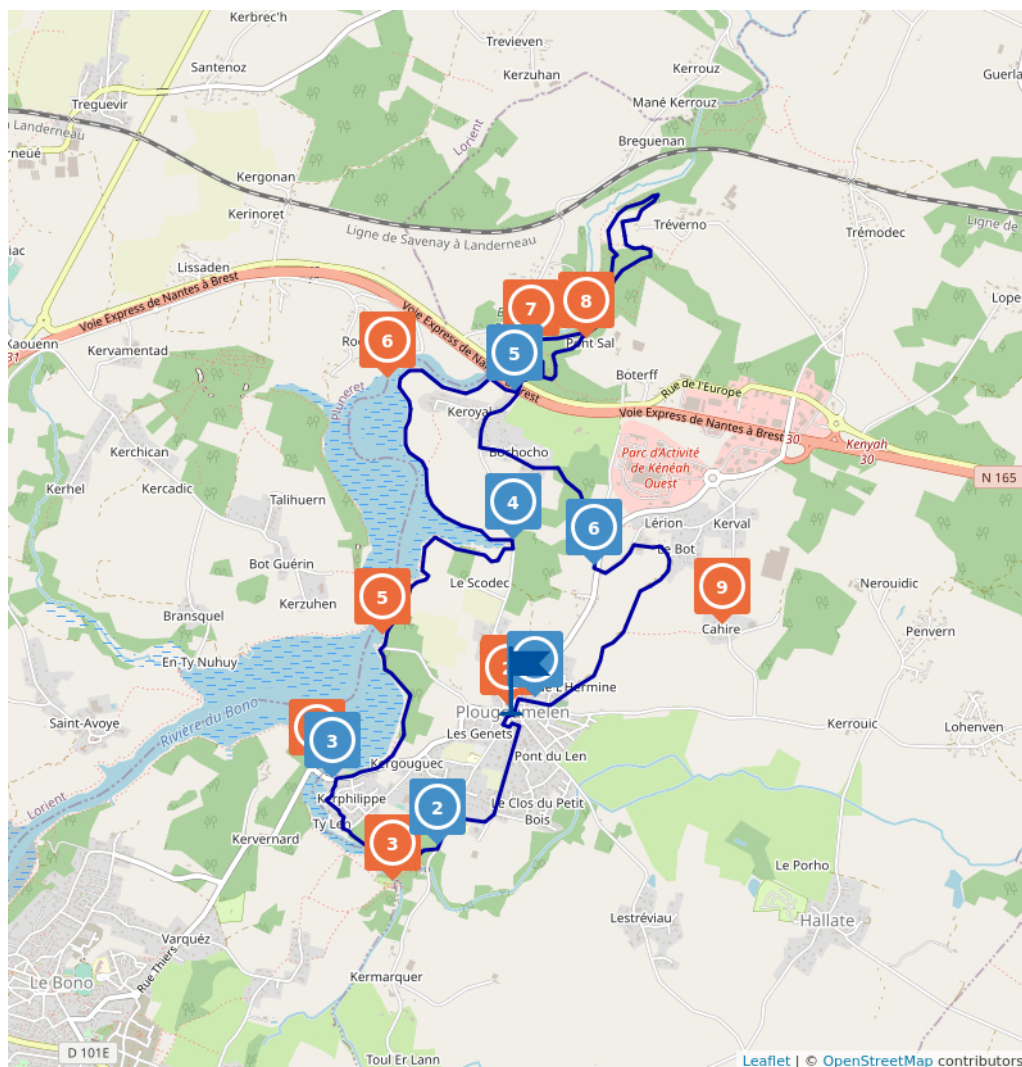
Circuit de la Vallée du Sal, Plougoumelen

Proposé par :

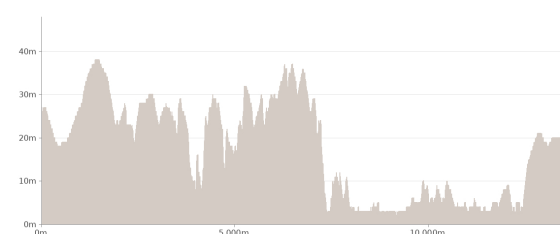
GMVA

"Ce PDF a été généré à partir de Cirkwi, la plateforme de partage d'activités touristiques qui vous fait voyager"

www.cirkwi.com/circuit/180728



Boichard Cl



12.46 km
3h15
maxi 38 m
mini 2 m
Moyen 291 m
-291 m

Au fond du Golfe du Morbihan, près d'Auray, sur la rivière du Sal, Plougoumelen bénéficie d'un patrimoine naturel préservé. Le circuit permet de remonter la rivière du Sal jusqu'au Bois de Pont-Sal et de découvrir un côté maritime et un côté rural au gré des chemins creux. Balisage jaune PR® Les vélos sont interdits sur le sentier côtier.

Ce circuit est composé de
9 points d'intérêt et de 6 infos parcours

Cet itinéraire vous est fourni à titre indicatif. Cirkwi ne certifie pas la fiabilité des informations contenues dans les textes, cartes ou photos de cet itinéraire. Retrouvez plus d'infos sur www.cirkwi.com

13 Place de l'Église 56400 PLOUGOUMELLEN



Mise à jour le 24/03/21 par GMVA et généré par www.cirkwi.com

1

rue église56400 PLOUGOUMELLEN

Château, Eglise & Abbaye, Patrimoine religieux

Plougoumelen Eglise Saint Philibert

L'édifice actuel a été construit à la fin du XIX^{ème} siècle. Il est dédié à Saint Philibert, abbé de Noirmoutier, dont une statue imposante trône au-dessus de l'autel.

L'origine de la paroisse (plou en breton) remonte au VI^{ème} siècle où elle était placée sous le vocable de Saint Melaine, évêque de Rennes d'où le nom de Plou-Melen devenu Plougoumelen.



Boichard Cl

2

de l'église56 400 PLOUGOUMELLEN

Patrimoine religieux

Plougoumelen Croix

Devant l'église, la grande croix de granite provient de l'ancien cimetière.

Exemple rare dans la région, cette croix monumentale sculptée est qualifiée à tort de croix jumelles. En réalité, il s'agit d'une seule œuvre au décor symétrique complexe. Un fût rectangulaire, avec chanfreins et rainure centrale, porte un disque aux motifs trilobés. Au-dessus, se trouve une croix gémée (double) avec des extrémités en forme de trèfle. Ce même motif en croix se trouvait de part et d'autre du disque central mais a disparu de longue date.

Richement décorée, cette croix date du XVI^{ème} siècle et est inscrite en tant que Monument Historique.



Boichard Cl

3

Kermarquer56400 PLOUGOUMELEN

Patrimoine religieux

Le Bono Chapelle Notre-Dame de Béquerel

Presqu'à égale distance des bourgs du Bono et de Plougoumelen, la chapelle de Béquerel, dans son îlot de verdure, domine l'étang de Kervilio. Son emplacement ne doit rien au hasard puisqu'elle est bâtie sur une source, située sous l'autel actuel, et qui alimente la fontaine de dévotion.

Comme beaucoup de chapelles du Morbihan, la construction de la première chapelle remonte au XV^{ème} siècle, période de paix et de prospérité après la Guerre de 100 ans (1453). De cette époque restent le chœur à chevet plat et le transept Nord ainsi que des sablières récemment mises en valeur. On y trouve des représentations d'animaux ou des personnages grotesques, une inscription datant une corniche ancienne de 1563 en chiffres romains et une superbe tête de barbu tirant la langue.

Remaniée au fil des siècles, la chapelle présente des éléments architecturaux de la Renaissance (contreforts ornés de fleurons, entablement au-dessus du portail ouest). La nef est agrandie et surélevée au XVII^{ème} siècle, ce qui explique les différents niveaux entre la nef et le transept sud. Le clocher en granit est restauré au XIX^{ème}.

La chapelle de Béquerel a été classée à l'inventaire des Monuments historiques le 30 juin 1925.

Dédiée à la Vierge, elle a fait l'objet d'une grande dévotion en raison des vertus reconnues à l'eau de sa fontaine pour les maux de bouche. La petite histoire rapporte que cette source était également réputée pour les « mots » et les extinctions de voix frappant les femmes bavardes et médisantes envers le recteur. Sur le contrefort Nord Est, un singe masquant sa bouche avec une patte rappelle peut-être cette réputation...

Située sur la commune du Bono, la chapelle est néanmoins rattachée à la paroisse de Plougoumelen. Elle fait toujours l'objet d'un pardon le 15 août, jour de l'Assomption.

La croix en granit a été édifée au XX^{ème} siècle en remplacement d'un calvaire en bois du XIX^{ème} siècle.



Guillonneau Anne



Boichard Cl

Pardon le 15 août ou le dimanche le plus proche :

Plus d'information sur le site de la commune

<https://www.lebono.fr/decouvrir-le-bono/patrimoine/la-chapelle-notre-dame-de-bequerel/>

4

Rue du Cinq Août 194456400 PLOUGOUMELEN

Monuments et Architecture

Le Bono Moulin de Kervilio- propriété privée

En Bretagne, les moulins à marée se trouvent sur deux territoires : l'estuaire de la Rance et le Golfe du Morbihan. Le littoral du Golfe du Morbihan bénéficie de conditions favorables à l'installation de moulin à marée. L'importante amplitude de ses marées assure le bon fonctionnement des moulins, sa côte dentelée et ses petits estuaires offrent des sites d'implantation protégés des épisodes tempétueux.. On dénombre 8 moulins à marée encore visibles sur le Golfe du Morbihan dont le moulin de Kervilio.

Construit au XV^{ème} siècle (1456 précisément) par le Seigneur de Pontsal, il fonctionnait avec deux roues à aubes et trois meules. Il a été reconstruit au XIX^{ème} siècle et est inscrit à l'inventaire supplémentaire des Monuments Historiques.



Boichard Cl

5

Route du Tronc56400 PLOUGOUMELEN

Patrimoine

Plougoumelen Fontaine du Vicaire

Cette fontaine, située en bordure de chemin non loin du site du Traon est peu visible en raison de la végétation. Elle présente un linteau en pierres de taille. Elle n'est pas mentionnée sur les cartes anciennes et sa datation précise n'est pas connue.



Boichard Cl

6

Pont Sal56400 PLUNERET

Monuments et Architecture

Plougoumelen Dolmen de Roh Vilen ou Roche Jaune

Ce dolmen, actuellement visible à marée basse dans le lit de la rivière du Sal a été construit au Néolithique (3500 avant J.C.) sur une terre émergée. A l'époque, le niveau de l'eau était beaucoup plus bas. La rivière serpentait au creux de la plaine littorale, le Golfe du Morbihan n'existait pas.



Boichard Cl


7

Linderff56400 PLOUGOUMELLEN

Point d'intérêt naturel

Plougoumelen Bois de Pont-Sal

Le bois de Pont-Sal appartient au Département du Morbihan et est classé au titre des espaces naturels sensibles. Il abrite une belle futaie de feuillus. Un sentier botanique permet la découverte du milieu.



Boichard Cl



Boichard Cl

8

Pont Sal56400 PLOUGOUMELLEN

Monuments et Architecture, Château, Eglise & Abbaye

Plougoumelen Chateau de Pont-Sal propriété privée

Plougoumelen a été le siège de plusieurs seigneuries dont la Seigneurie de Pont-Sal aux XIVème et XVème siècles. Yves de Pont-Sal a été évêque de Vannes au XVème siècle. Le château d'ordonnance classique date de 1785. Il est entouré d'un parc, le Bois de Pont-Sal, propriété du Département du Morbihan.



Boichard Cl

9

Cahire56400 PLOUGOUMELLEN

Monuments et Architecture

Plougoumelen village de Cahire

Cahire est un village pittoresque qui témoigne de l'architecture rurale des XVII^e et XVIII^e siècles. A l'origine, le village regroupait plusieurs fermes composées d'un bâti principal se déployant dans la longueur et de ses dépendances (grange, puits, four, etc.) recouverts en chaume.

Au sortir de la Révolution Française, au début du XIX^e siècle, l'abbé Joseph Le Leuch refuse le Concordat de Napoléon I. Il aménage une chapelle dans la seule maison à étage du village où il célèbre des mariages non reconnus à l'état civil. L'activité de la « Petite Eglise » perdure une vingtaine d'années jusqu'à la mort de l'abbé.

Avant la seconde guerre mondiale, le village compte 9 fermes groupées autour du puits et du four à pain toujours existants.

L'ensemble est un site inscrit à l'inventaire des Monuments Historiques depuis 1977.



Boichard Cl

1

Rue des Chaumières56400 PLOUGOUMELLEN

Place des Anciens combattants près du cimetière

Se diriger vers l'église. Prendre la rue ND de Béquerel puis tout de suite à droite la ruelle de l'ancien presbytère. A droite, suivre la rue Roh Mané jusqu'à l'école. Tourner alors à gauche le long des terrains de sport.

2

Rue Notre Dame de Bequerel56400 PLOUGOUMELLEN

Entrée du sentier

Dans la descente, entrer dans le sous-bois par le sentier à droite. Ce tronçon est commun au circuit de la rivière du Bono. Cheminer le long de l'étang de Kervilio jusqu'à la route.

3

Rue du Cinq Août 194456400 PLOUGOUMELLEN

Digue de Kervilio

Séparation des circuits de la vallée du Sal et de la rivière du Bono. Pour le circuit de la Vallée du Sal, suivre à droite sur plus d'1,5 km le sentier abrité par les haies le long de la rivière du Bono.

4

Rue Seih Pazenn56400 PLOUGOUMELLEN

Scodec

Dans l'anse de Lann-Vihan, tourner à droite et longer la route sur 40 m puis retrouver le sentier à gauche. Remonter la vallée du Sal jusqu'au tunnel de Kervoyal. Plusieurs passages ont été aménagés pour la sécurité des randonneurs.

5

Rue Seih Pazenn56400 PLOUGOUMELLEN

Passage sous la voie express 2 possibilités

2 possibilités

A gauche, passer sous la voie express N165, traverser la RD 765 et entrer dans le bois de Pont-Sal.

Boucle de 4 km.

A droite, variante circuit court. Suivre la route de Bochocho puis le long chemin creux.

6

D101E56400 PLOUGOUMELLEN

Traversée RD 101e

Traverser la route et se diriger vers Le Lérion. Prendre la 1ère route à droite puis le platelage jusqu'aux bois.