



BALADES & RANDONNEES

Circuit des korrigans

Destination Brocéliande - Ploërmel Communauté

N° 15



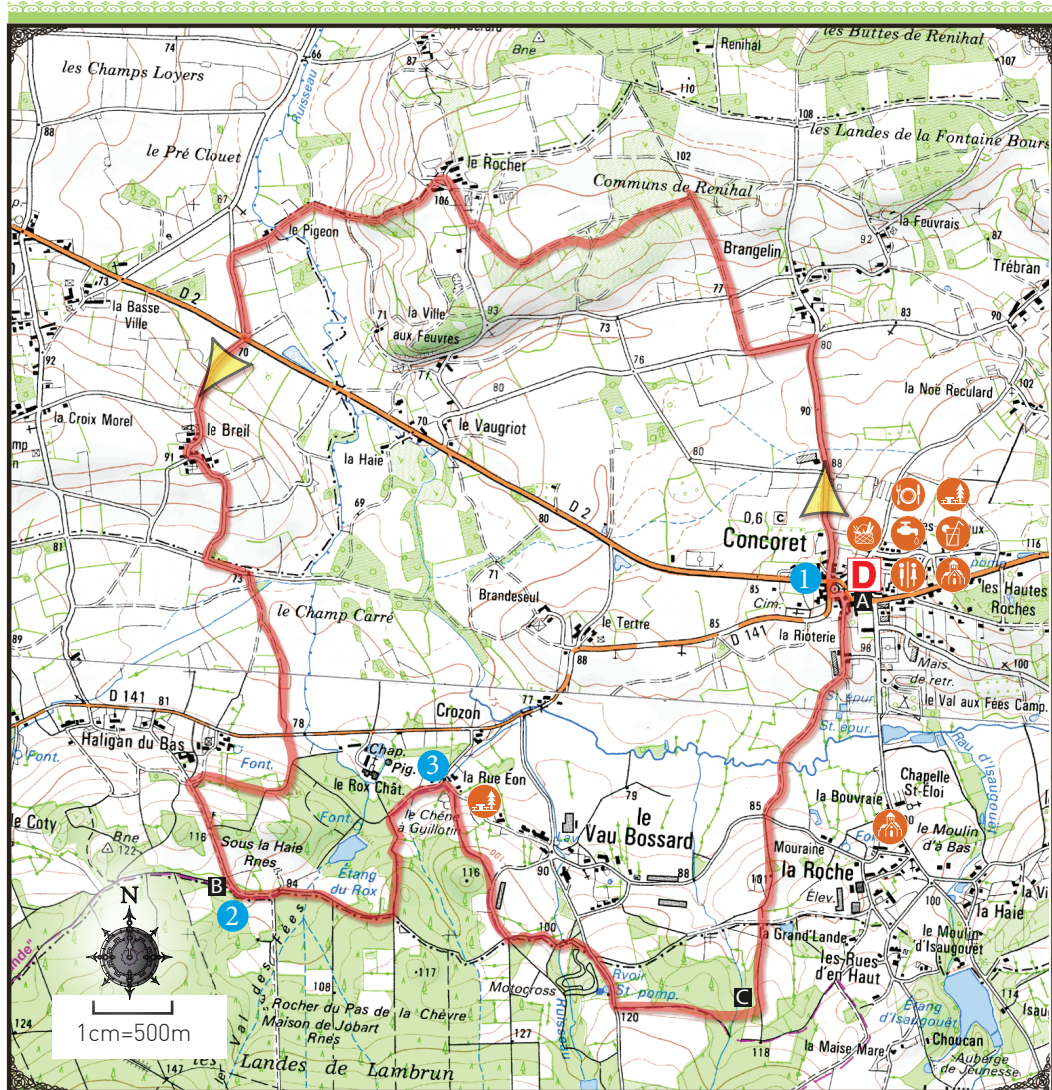
POINT DE DÉPART : EGLISE DE CONCORET

(coordonnées GPS : 02° 12' 27" O / 48° 03' 50" N)

DISTANCE : 12 km



3h30 1h30



version de septembre 2012

Pictos : boy création

IGN © 2010. Licence n°2009-CIS025-53-RB-SC25-0090

A VOIR EN CHEMIN

- 1 Concoret** : commune du Patrimoine Rural de Bretagne. Vers 850, les seigneurs de Barenton et d'Isaugouët eurent un différend, et se réconcilièrent de façon miraculeuse : ils érigèrent la première chapelle, pour Notre-Dame de la Concorde (épisode que l'on retrouve dans un vitrail du chœur). L'église actuelle date du XXème siècle. Le clocher de cette église est tombé pendant la tempête de 1990 : il n'avait en fait jamais été fixé...
- 2 Détour au Rocher du Pas de la Chèvre** : lieu qui aurait été le témoin du culte druidique. Une pierre debout dressée contre le rocher du pas de la Chèvre est appelée « La pierre du Sacrifice ». D'après un témoignage de 1888, cette pierre aurait été horizontale, formant ainsi une table. Vous pourrez essayer d'apercevoir, sous le couvert végétal, les ruines de l'ermitage de Jobart, qui n'ayant jamais retrouvé son chemin, s'est construit cet ermitage juste à côté du lieu druidique du Pas de la Chèvre.
- 3 Le Chêne à Guillotin** : chêne millénaire de 10 m de circonférence, ayant la particularité d'être creux. Il porte le nom d'un prêtre réfractaire, l'Abbé Guillotin, qui se cacha dedans alors qu'il était poursuivi par des révolutionnaires. Cet arbre est classé Arbre Remarquable de Bretagne, il est géré par l'ONF. Un aménagement a été réalisé en 2000 afin de protéger les racines affleurant de cet arbre.

RANDONNÉE ET ENVIRONNEMENT

- Respectons le tracé des sentiers afin de limiter le piétinement de la végétation et l'érosion
- Pensons à refermer les clôtures et barrières derrière nous
- Emportons nos déchets jusqu'à la prochaine poubelle
- Apprenons à connaître et à respecter la faune et la flore, nous comprendrons ainsi pourquoi il convient de les préserver
- Renseignons nous en période de chasse auprès des communes. Certains itinéraires peuvent être dangereux

SUIVEZ LE BALISAGE

Bonne direction  Tournez à droite 













Tournez à gauche  Mauvaise direction 

Circuit fermé en période de chasse (du 1/10 au 31/03)

CONTACT

Office de tourisme de Ploërmel Communauté
02 97 22 36 43
contact@broceliande-vacances.com

Découvrez d'autres balades et randonnées sur le site internet de la Destination Brocéliande : www.broceliande-vacances.com

 Office de tourisme	 Aire de pique-nique	 Tous commerces	 Restaurant
 Château / Manoir	 Bar	 Alimentation	 Point d'eau
 Chapelle	 Toilettes	 Location vélos	 Départ



Destination Brocéliande