



BALADES & RANDONNEES

Circuit de la Peupleraie

Destination Brocéliande - Plœrmel Communauté

N° 63



POINT DE DÉPART : CHAPELLE SAINT-YVES, LA TRINITÉ PORHOËT

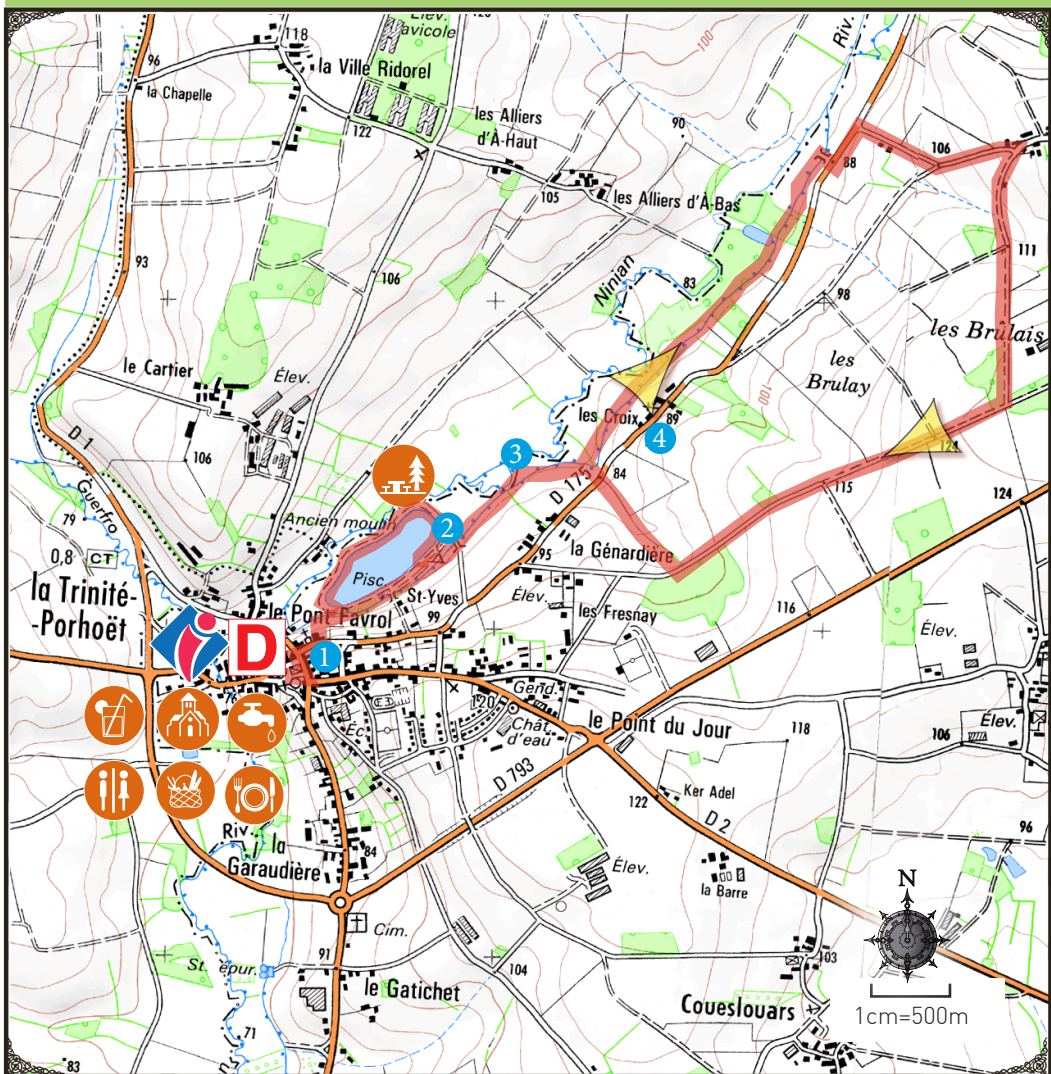
Coordonnées GPS : 48° 05' 53''N / 02° 32' 52''O



2H

DISTANCE : 7 km

Circuit non autorisé en période de chasse (du 15/09 au 31/03)



version de septembre 2013

Pictos : bdy création

IGN © 2010. Licence n°2009-CIS025-53-RB-SC25-0090





A VOIR EN CHEMIN

- 1 Chapelle Saint-Yves** : datant du 15^{ème} siècle, la chapelle est dédiée à Saint Yves, défenseur des pauvres et orphelins. Dès 1581, les habitants décidèrent de faire d'importantes réparations sur une partie de la chapelle. Dans son testament en 1719, le vicaire Yves Lusse demande qu'une partie de son héritage soit utilisée pour nourrir les malades et les nécessiteux. L'autre partie de son héritage doit servir quant à elle à installer un hôpital dans la chapelle.
- 2 Etang de la Peupleraie**
- 3 Le Ninian et le bief** : cette rivière prend sa source dans les Côtes d'Armor, à Saint-Gilles du Mené, et se jette dans l'Oust. Ce nom proviendrait d'une divinité des eaux, la fée « Viviane », qui aurait séduit Merlin, personnages mythiques de Brocéliande.
- 4 Ferme des Trois Croix** : cet ancien manoir, transformé en ferme, est particulier par son unique lucarne et le jambage en bois qui pare les ouvertures. Deux calvaires et une croix sont en bord de route : l'un des deux calvaires est daté de 1418 et est gravé sur les 4 faces en l'honneur de Saint Vincent Férier qui exerça une mission en 1417 à la Trinité Porhoët. Pendant la révolution, ces croix furent enterrées puis remises à leur place après ces événements.

RANDONNÉE ET ENVIRONNEMENT

- Respectons le tracé des sentiers afin de limiter le piétinement de la végétation et l'érosion
- Pensons à refermer les clôtures et barrières derrière nous
- Emportons nos déchets jusqu'à la prochaine poubelle
- Apprenons à connaître et à respecter la faune et la flore, nous comprendrons ainsi pourquoi il convient de les préserver
- Renseignons nous en période de chasse auprès des communes. Certains itinéraires peuvent être dangereux












SUIVEZ LE BALISAGE

- Bonne direction  Tournez à droite 
- Tournez à gauche  Mauvaise direction 

CONTACT

Office de tourisme de Plœrmel Communauté-
02 97 22 36 43
contact@broceliande-vacances.com

Découvrez d'autres balades et randonnées sur le site internet de la Destination Brocéliande :
www.broceliande-vacances.com

- | | | | |
|---|---|--|---|
|  Office de tourisme |  Aire de pique-nique |  Tous commerces |  Restaurant |
|  Château / Manoir |  Bar |  Alimentation |  Point d'eau |
|  Chapelle |  Toilettes |  Location vélos |  Départ |



Destination Brocéliande