



BALADES & RANDONNEES

Circuit de Saint-Gobrien

Destination Brocéliande - Josselin Communauté

N° 18



POINT DE DÉPART : HALTE NAUTIQUE DE SAINT-GOBRIEN

(COMMUNE DE SAINT SERVANTY SUR OUST)

Coordonnées GPS : 02° 30' 44" O / 47° 55' 44" N



3h30 1h30

DISTANCE : 14 km



version de septembre 2012

Pictos : boy création

IGN © 2010. Licence n°2009-CIS025-53-RB-SC25-0090

A VOIR EN CHEMIN

- 1 La chapelle Saint-Gobrien** : bâtie à l'époque romane en forme de croix latine, elle est la chapelle la plus visitée du canton. Prenez le temps d'admirer les statues de Saint Julien, Saint Christophe et Saint Gobrien, les retables ainsi que le tombeau de Saint Gobrien... Une légende prétend que les jeunes filles désireuses de prendre pour époux dans l'année devaient faire sept fois le tour du tombeau, en se gardant d'effleurer le mur et la sépulture pour voir leur vœu exhaussé.
- 2 L'église Saint-Servais** : édiée entre le XIIème et le XVIème siècle, elle a abrité autrefois un trésor d'orfèvrerie, patrimoine mobilier du département, se composant d'une croix de procession en argent, d'un buste de Saint-Gobrien, d'un calice et d'une coupe. Cette dernière est exceptionnelle car elle constitue l'une des plus anciennes pièces civiles connues dans le Morbihan.
- 3 La croix de Rougentin** : cette croix calvaire de 1879 représente d'un côté le Christ et de l'autre la Vierge à l'Enfant. Sa forme originale se rapproche de la croix celtique.
- 4 Le GR 37** : le retour sur la halte nautique se fait tranquillement par le GR 37, qui reprend l'ancien tracé de la voie ferrée entre Josselin et Ploermel. Vous cheminez parfois à une dizaine de mètres de l'Oust et découvrez au détour d'un méandre le moulin de Carmenais qui est toujours en activité.

RANDONNÉE ET ENVIRONNEMENT

- Respectons le tracé des sentiers afin de limiter le piétinement de la végétation et l'érosion
- Pensons à refermer les clôtures et barrières derrière nous
- Emportons nos déchets jusqu'à la prochaine poubelle
- Apprenons à connaître et à respecter la faune et la flore, nous comprendrons ainsi pourquoi il convient de les préserver
- Renseignons nous en période de chasse auprès des communes. Certains itinéraires peuvent être dangereux













SUIVEZ LE BALISAGE

- Bonne direction  Tournez à droite 
- Tournez à gauche  Mauvaise direction 

CONTACT

Office de tourisme de Josselin
02 97 22 36 43
accueil@josselin-tourisme.com
www.josselin-tourisme.com

Découvrez d'autres balades et randonnées sur le site internet de la Destination Brocéliande :
www.broceliande-vacances.com

- | | | | |
|---|---|--|---|
|  Office de tourisme |  Aire de pique-nique |  Tous commerces |  Restaurant |
|  Château / Manoir |  Bar |  Alimentation |  Point d'eau |
|  Chapelle |  Toilettes |  Location vélos |  Départ |

DESTINATION BROCELIANDE

