



Vers PORT-LOUIS (circuit 17) Liaison de 3 km

- Au repère n°14 du circuit de Locmiquélic, (rue du vieux pont) prenez la rue Guyonvarch, remontez l'avenue du Général de Gaulle et au croisement, allez à droite dans la rue de Verdun. Longez la côte jusqu'à l'aire de jeux. Là, 2 options :
 - à marée basse, vous longez toute la plage jusqu'à l'avenue Guiheneuc en face.
 - à marée haute, tournez le dos à la mer et remontez le chemin face à vous, en gardant le marais à votre droite. Suivez-le jusqu'à la route.
- Aux maisons sur la route départementale, à droite, passez le rond-point et plus loin prenez à droite sur la rue de Guiheneuc. Suivez le rivage, l'avenue du Château et passez entre le cimetière et la mer.
- Puis continuez pour rejoindre le repère n°17 du circuit de Port-Louis dont le départ est un peu plus loin, au port de la Pointe.

Vers LORIENT (circuit 14) Liaison bateau

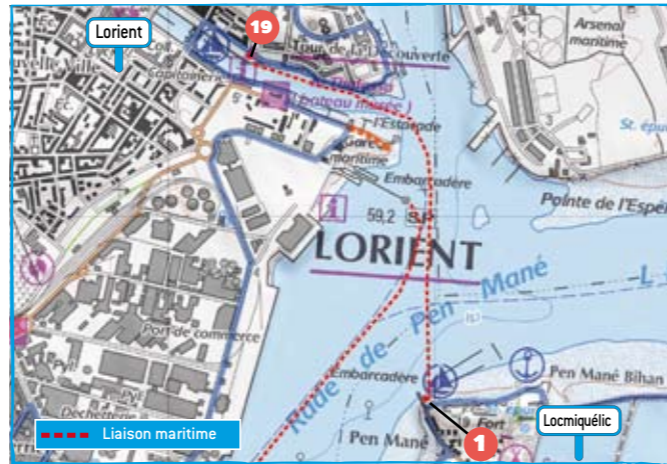
- Prenez le bateau au port de Pen Mané, départ du circuit de Locmiquélic. En moins de 10 mn il vous conduira dans l'avant-port de Lorient, quai des Indes, au repère n°19 du circuit de Lorient.

Attention !

Pensez à vérifier les horaires des bateaux aux embarcadères ou sur www.ctrl.fr. Votre titre de transport pour la traversée sur le bateau est valable 1h sur le réseau CTRL. Les cartes d'abonnement au réseau bus donnent accès au bateau.

Vers RIANTEC (circuit 19) Point de liaison

- Au n°8 de Locmiquélic vous êtes au n°15 de Riantec.

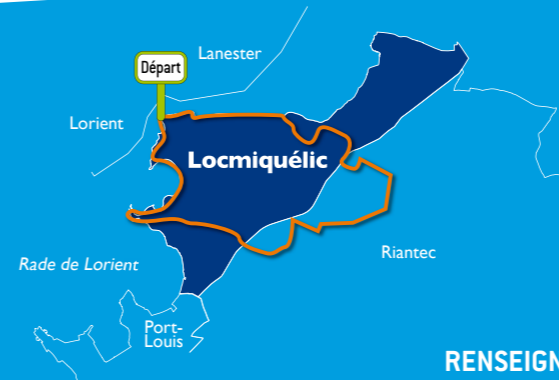


En chemin
Les ports,
le fort,
le marais de Pen Mané,
la Voie Impériale...

Repérez votre rando au Pays de Lorient



Repérez le départ de votre rando



Fiche extraite du Guide Rando

RENSEIGNEMENTS

Office de Tourisme
du Pays de Lorient
Quai de Rohan - 56100 Lorient
☎ 02 97 847 800
rando@lorient-tourisme.fr

Horaires de bus et de bateaux :
☎ 02 97 21 28 29 - www.ctrl.fr



www.lorient-tourisme.fr

LOCMIQUÉLIC RANDO

Les pieds dans l'eau, les yeux vers les oiseaux

La boucle de Locmiquélic propose une promenade très équilibrée. Vous commencez en compagnie des oiseaux du marais de Pen Mané, pour suivre, côté campagne, la Voie Impériale. Votre ronde s'achève sur le port, après avoir traversé les ruelles d'une ville qui offre de belles perspectives sur le large.

Bon vent !



Conception/Realisation: Cap l'Orient agglomération et OT du Pays de Lorient - AC Communication et le Bureau des Graphistes - Crédit Photos S.S. Guisset, F. Colival, Office de Tourisme du Pays de Lorient - Imprimerie IBB Quéven - Edition janvier 2010

Circuit 13

1. Départ de l'embarcadere de Pen Mané.

Liaison bateau vers Lorient.

A l'embarcadere, face à la mer, prenez à droite le sentier le long du port de plaisance qui vous mène au fort. Montez les marches et cheminez tout droit en longeant le mur en pierres.

2. Au bout de ce mur, descendez sur votre gauche les escaliers et longez le chantier nautique.

Vous prendrez ensuite sur votre gauche la digue qui longe le marais de Pen Mané ; continuez tout droit jusqu'au bout du marais.

3. Après le marais, continuez tout droit sur le chemin principal qui part sur la droite jusqu'au terre-plein/parking. Prenez à gauche vers le village.

4. Dès que possible, tournez à gauche dans la rue du Park Bras et encore à gauche, la rue de Kervern qui part à gauche de la maison. Suivez le chemin empierré jusqu'à la route où vous prendrez à droite. Continuez jusqu'au 2^e Stop, près de l'abri-bus.

5. Au Stop, traversez prudemment la grande route (D 781) et prenez la route en face.

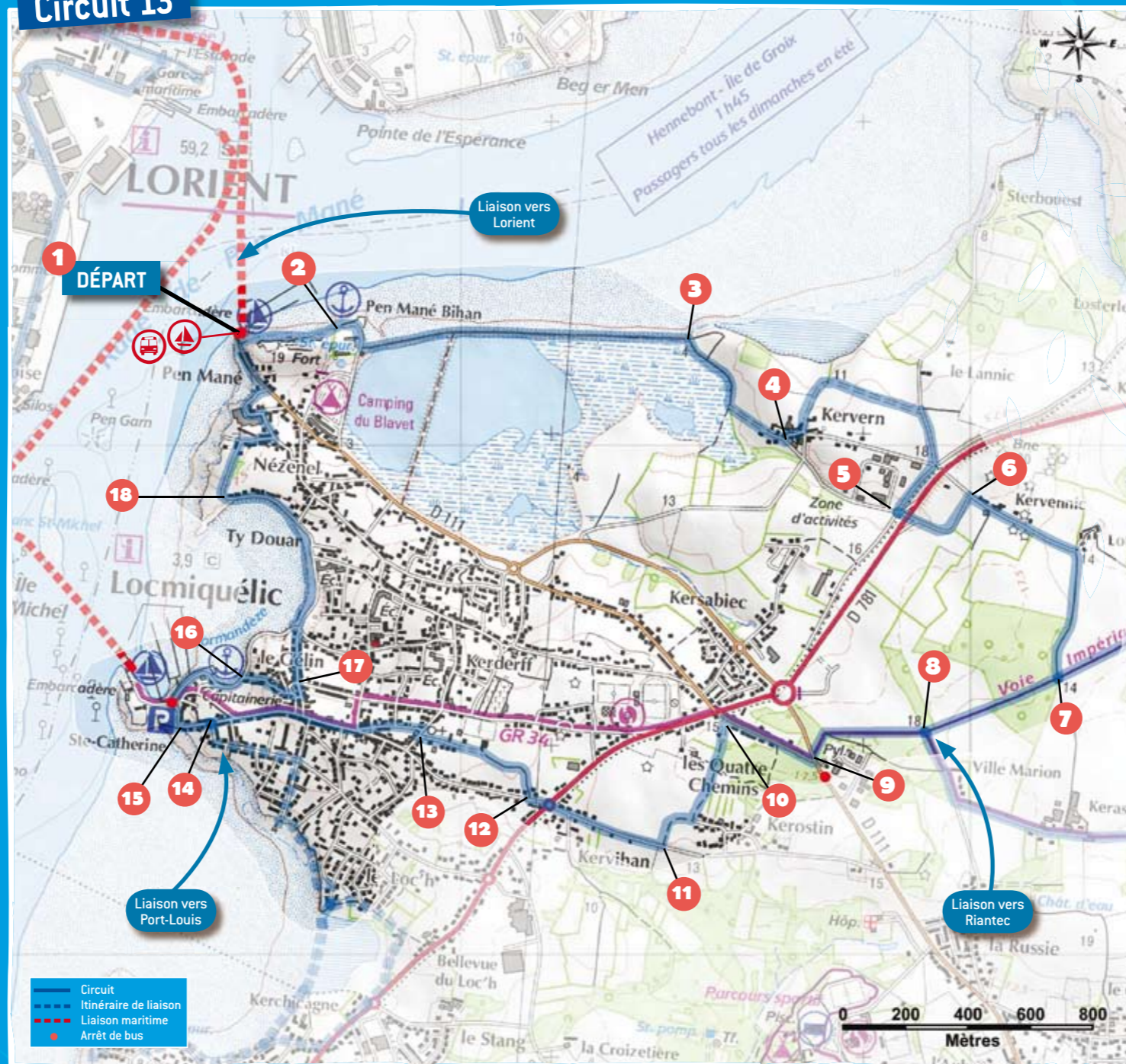
6. A la première intersection, engagez-vous à droite dans la voie sans issue village de Kervennic. Au bout du village, à droite, suivez le chemin de terre.

7. Au bout de ce chemin, prenez à droite ; vous êtes sur la Voie Impériale.

8. Point de liaison avec le circuit de Riantec.

Continuez toujours tout droit jusqu'à la route. N'empruntez pas le chemin qui part à gauche.

9. A la Départementale 111, traversez et prenez la route en face (GR) ; restez sur le trottoir de gauche.



10. Avant le Stop et avant la dernière maison, empruntez le chemin de terre qui part à gauche. Au bout de ce sentier, vous retrouvez le chemin à droite (ne descendez pas à gauche vers le village).

11. A la route, prenez à droite jusqu'au rond-point de Pen Borh. Prenez la route en face, direction Centre ville.

12. Aussitôt après le rond-point, prenez à droite après la 1^{re} maison ; une petite voie bitumée se faufile entre les maisons. Continuez sur la gauche, puis tout droit (attention, ne prenez pas le sentier qui s'offre à vous après le virage et qui part à droite).

13. A la route, tournez à droite vers la grande chapelle moderne et empruntez juste en face la ruelle de l'église (en sens interdit). Au bout de la ruelle, traversez la placette et toujours tout droit jusqu'au Port Sainte-Catherine.

14. Liaison vers Port-Louis.

15. Au port, longez la mer que vous laissez sur votre gauche, jusqu'à la capitainerie.

16. Après la capitainerie, dans le virage et après le parking, prenez la rue du Gélén et restez sur la droite.

17. A l'intersection, tournez à gauche pour rejoindre à nouveau le bord de mer. Longez l'eau par l'espace aménagé sur toute l'anse et jusqu'à la pointe.

18. Au bout du virage, remontez la voie bitumée (rue du rivage) puis sur la droite, suivez la rue de la Douane (ne prenez pas l'impasse).

Enfin, remontez à gauche la rue de Pen Mané. Plus loin, sur votre gauche, prenez le petit passage qui donne sur la mer et le port de Lorient. Au bout, allez à droite entre le parking et l'eau (impasse de la filature), puis descendez à gauche pour rejoindre l'embarcadere.