

Circuit du bourg - Tro ar vour'ch

MALGUÉNAC

De la seigneurie de Lesturgant à celle de Moustoir Lan, Malguénac

Distance

14,5 km

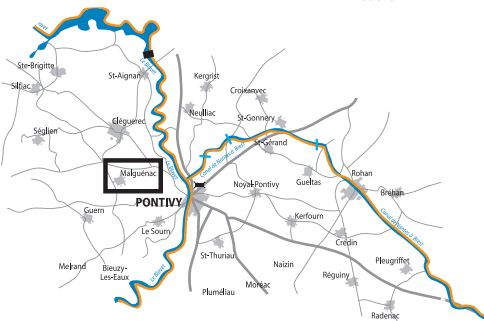
Temps

4h

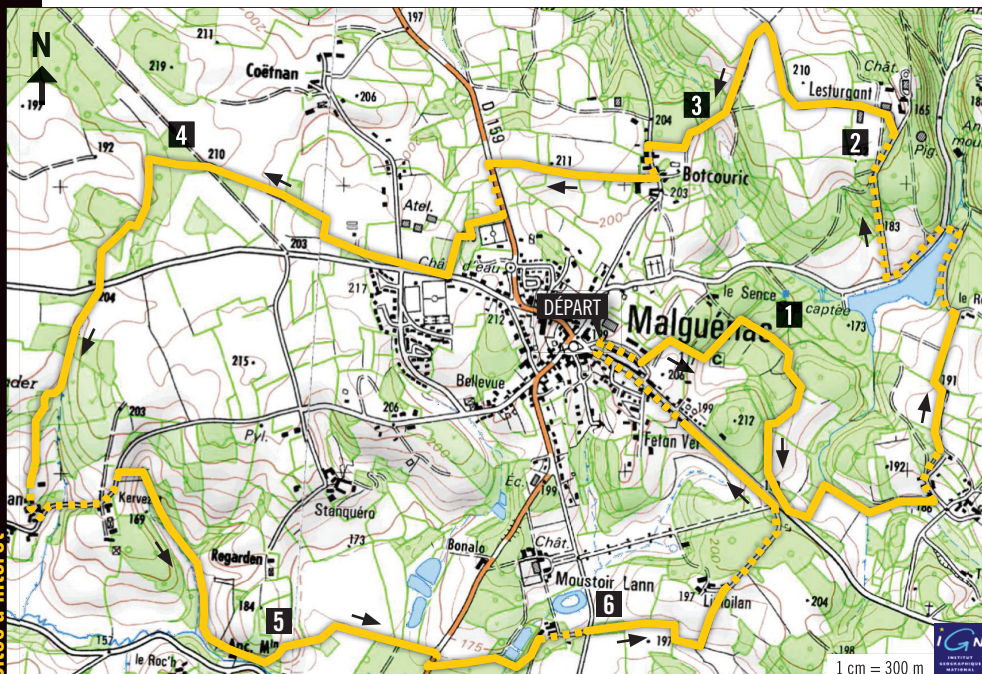
Niveau

Modéré

Départ : parking de la salle multifonctions, centre bourg
Si vous souhaitez prolonger la balade, procurez vous la ou les topo-fiches n°12, 13 ou 27 : la commune de Malguénac est dotée de plusieurs circuits.



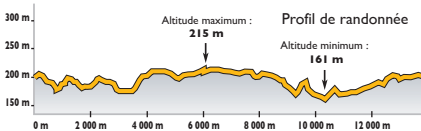
Circuit du bourg - Tro ar vour'ch



Sites d'intérêt

- 1 Le bois du Sence
- 2 Lesturgant
- 3 Les croix de Botcouric
- 4 La voie romaine
- 5 Moulin du Roc'h
- 6 Moustoir Lan

Courbe de dénivelé :



Balissage : 28

À gauche

À droite

Tout droit

Légende :

route (17%)

chemin (83%)



Le circuit est reconnu au travers du P.D.I.P.R. (Plan Départemental des Itinéraires de Promenade et de Randonnée)



Malguénac provient de « Mal Quenac'h », soit la grande colline, en raison de son haut relief. À divers endroits, vous pourrez observer de beaux panoramas sur la campagne boisée. L'histoire de la commune est marquée par la présence des deux seigneuries importantes : Moustoirlan et Lesturgant, cette dernière, dotée d'une cour de justice, s'imposant finalement.



Le colombier de Lesturgant

1 - Le bois du Sence est un espace boisé pour la protection du captage d'eau. Malguénac est le point de séparation des cours d'eau dont les uns se jettent dans le Blavet et les autres dans la Sarre. Le ruisseau de Stival qui se jette dans le Blavet, prend sa source en amont de l'étang de Lesturgant, dans les fonds du village du Foz. Quelques autres ruisseaux grossissent quant à eux la Sarre, plus à l'Ouest.

2 - Lesturgant

Dès 1448, un manoir se dresse à Lesturgant. La seigneurie dépend alors du duché de Rohan qui y exerce la justice. Les seigneurs de Lesturgant ont été longtemps inhumés dans l'église paroissiale au bourg : on y retrouve la tombe seigneuriale, ce qui est assez rare (classée MH). En 1844, le domaine est acheté par la famille Laudren, qui fait construire le château actuel : l'architecte Vernery intègre des éléments plus anciens parmi lesquels une tour carrée de l'ancien manoir, un beau pigeonnier de 1697 (Cl. M. H.) qui comporte 600 boulins, une terrasse à balustres du XVII^e siècle avec son escalier monumental du XVI^e siècle. Il possédait une chapelle privée aujourd'hui désaffectée et deux moulins ;

3 - Les croix de Botcouric

Près de Botcouric, sur le chemin, se trouvent deux monolithes de granit de forme pattée de 1,70 m et 1 m de hauteur et posées chacune sur un socle circulaire. Il y avait jadis une troisième croix qui a disparu depuis.

4 - La voie romaine

Vous traversez ici la voie romaine, dite « royale », qui reliait Locmariaquer et Vannes à Carhaix. Ce tronçon de 2,5 km est bien conservé : la voie mesure encore jusqu'à 14 m de large.

5 - Le Moulin du Roc'h

Le Roc'h comptait autrefois un moulin à vent et un moulin à eau. Il existait une douzaine de moulins sur Malguénac.

6 - Moustoir Lan

Vous voici sur les terres de l'ancienne seigneurie de Moustoir Lann. Ce nom proviendrait de la présence d'un lointain prieuré. Les seigneurs de Moustoirlan édifient dès le XV^e siècle un premier manoir. Il est racheté et démolit par Jean de Kerangal, sénéchal de Josselin et futur maire de Pontivy, qui fait construire vers 1775 les dépendances puis l'édifice actuel dans le style des malouinières (inscrit à l'inventaire supplémentaire des MH). Le lieu est réputé pour ses brillantes causeries littéraires grâce à M^{me} de Nantois, fille du propriétaire et « citoyenne méritante de l'Académie de Keralier ».

À DÉCOUVRIR À PROXIMITÉ

- L'église Saint Pierre et Saint Paul et son calvaire
- Les chapelles ND du Moustoir et Saint Patern à Malguénac
- L'allée couverte de Saint Nizon à Malguénac
- La basilique ND de Querven à Guern
- Vieille ville, château des Rohan et quartier napoléonien à Pontivy

