

Circuit de la Butte de Malvrán

SAINT-AIGNAN

Un environnement exceptionnel où l'eau et la forêt s'unissent à merveille !

Départ : Parking de l'anse de Sordan
Ouverture du circuit : 1^{er} mars au 30 septembre

Distance



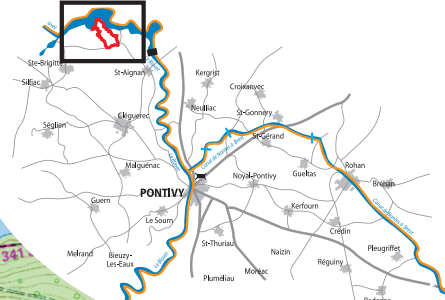
Temps



Niveau

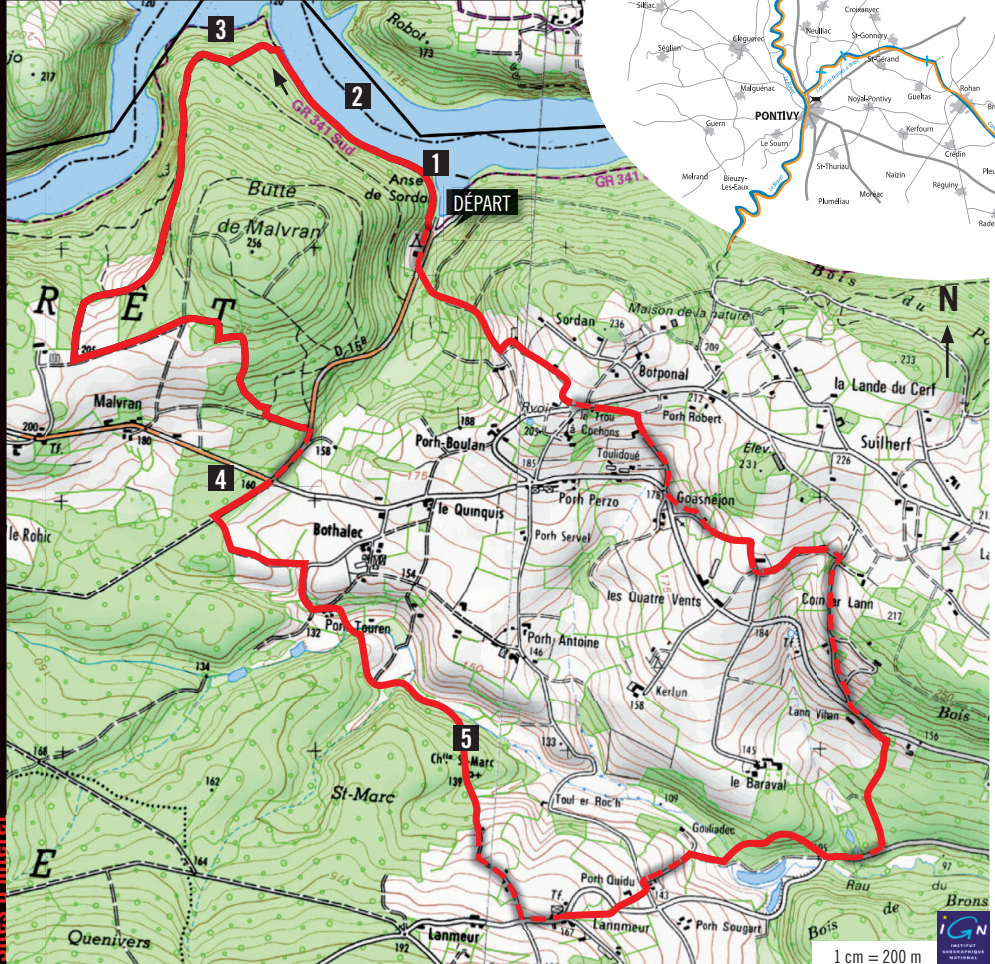


Soutenu



Circuit de la Butte de Malvrán

Sites d'intérêt

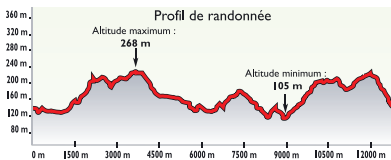


1 cm = 200 m



- 1 Anse de Sordan
- 2 Lac de Guerlédan
- 3 Butte de Malvrán
- 4 Forêt de Quénécan
- 5 Chapelle Saint-Marc

Courbe de dénivelé :



Balisateur :

À gauche ←



À droite →



Tout droit →

→

Légende :

— route (22%)

— chemin (78%)



Pontivy
Une envie de Bretagne impériale
OFFICE DE TOURISME DE PONTIVY COMMUNAUTE

Le circuit est reconnu au travers du P.D.I.P.R.
(Plan Départemental des Itinéraires de Promenade et de Randonnée)



Saint-Aignan, fortement marquée par les contraintes géographiques se situe dans le coude du Blavet sur un territoire largement boisé et escarpé. Mais ces mêmes contraintes sont aujourd'hui son plus bel atout... Au plaisir des randonneurs curieux de découvrir le lac de Guerlédan et la forêt de Quénécan !



La chapelle Saint-Marc à l'orée de la forêt de Quénécan

À DÉCOUVRIR À PROXIMITÉ

- Les Forges des Salles à Sainte-Brigitte (56) et à Perret (22)
- L'abbaye de Bon Repos à Saint-Gelven (22)
- Le canal de Nantes à Brest
- Le musée de l'électricité à Saint-Aignan
- L'église de Saint-Aignan

1 - Anse de Sordan

L'anse de Sordan avec sa petite plage, son aire de pique-nique et ses jeux pour enfants, son restaurant, son camping, est un cadre idyllique pour profiter des bords du lac de Guerlédan. D'autres activités sont proposées dans cette petite baie, telles que du canoë-kayak, du bateau à pédales...

2 - Lac de Guerlédan

Le lac de Guerlédan, long de 12 km, est la plus importante retenue d'eau potable de Bretagne (55 millions de m³), jonction entre les départements du Morbihan et des Côtes d'Armor. L'histoire de ce site est liée à la construction du barrage hydroélectrique datant des années 1930. Si vous souhaitez l'apercevoir, rendez-vous sur le circuit du « Barrage de Guerlédan » (13 km). Savez-vous que vous pouvez randonner à pied autour du lac ? 40 km de parcours ! Les plus avertis s'en donneront à cœur joie !

3 - Butte de Malvrán

La Butte de Malvrán dans le bois du Pouldhu est le second site naturel départemental par sa taille (280 ha) ! Cet espace naturel sensible (E.N.S.) appartenait autrefois au domaine de la famille des Ducs de Rohan. Pour parvenir en haut de cette butte, une ascension de 150 mètres vous attend depuis votre départ de l'anse de Sordan. Ce domaine issu de la forêt de Quénécan s'étend sur 3 km.

4 - Forêt de Quénécan

Le massif forestier de Quénécan représente une superficie de plus de 3 000 ha en se situant pour partie en domaine privé. Forêt en mélange de feuillus (chênes, hêtres, châtaigniers) et résineux (pins maritimes et pins sylvestres), vous y trouverez au détour d'un chemin, une faune riche et variée (bécasses, passereaux, pics, chouettes, renards, blaireaux, sangliers, chevreuils...).

5 - Chapelle Saint-Marc

Parmi les chapelles construites dans la forêt de Quénécan, vous pouvez contempler la chapelle Saint-Marc. Ne cherchez pas sa fontaine, elle n'en a pas contrairement à bon nombre de chapelles de la région ! Cet édifice bâti en 1688 au style architectural sobre et épuré paraît solitaire à l'orée de ce poumon vert.

