


SILFIAC

Nature, histoire et développement durable !

Départ : Étang de Pont Samoël à Silfiac
ou parking de la salle polyvalente de Silfiac



Distance



11 km

Temps

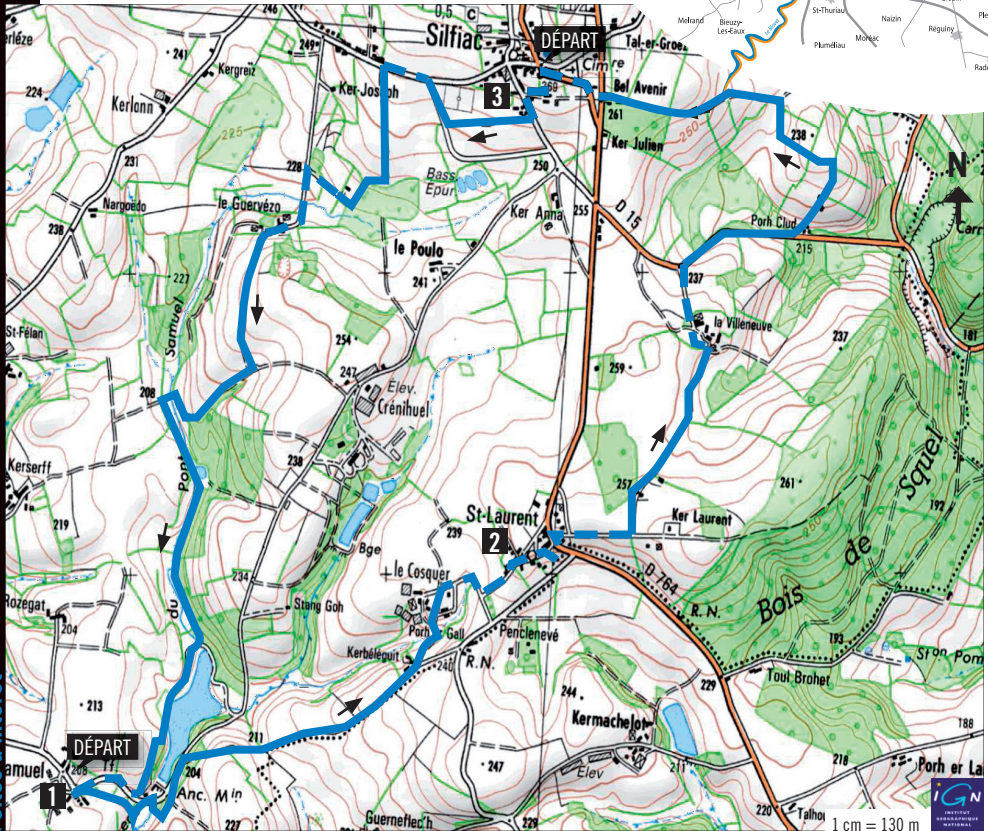


3h

Niveau



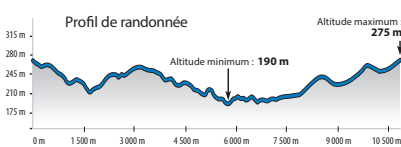
Facile



Sites d'intérêt

- 1 Site de Pont Samoël
- 2 Chapelle Saint-Laurent
- 3 Éco-lotissement Oglenn Ar Vourch

Courbe de dénivelé :



Balisage :

À gauche

À droite

Tout droit

Légende :

route (27%)

chemin (73%)

Le circuit est reconnu au travers du P.D.I.P.R.
(Plan Départemental des Itinéraires
de Promenade et de Randonnée)



Pontivy
Une envie de Bretagne impériale
OFFICE DE TOURISME DE PONTIVY COMMUNAUTE



La commune de Silfiac est tournée depuis de nombreuses années vers le développement durable : éco-lotissement, la nouvelle salle socio-éducative en paille et terre, le nouveau pôle d'accueil de proximité intergénérationnel, la centrale photovoltaïque et les éoliennes en témoignent.

Le moulin de Pont-Samoël



À DÉCOUVRIR À PROXIMITÉ

- Le lac de Guerlédan et l'anse de Sordan
- Le barrage de Guerlédan et le canal de Nantes à Brest
- Le site des Forges des Salles à Sainte-Brigitte
- L'abbaye de Bon-Repos à Saint-Gelven (22)
- Le musée de l'électricité à Saint-Aignan
- L'allée couverte de Bot er Mohet à Cléguérec
- La petite cité de caractère de Guémené-sur-Scorff

1 - Site de Pont Samoël

L'étang de Pont Samoël est le lieu de villégiature de nombreux brochets, truites, tanches, gardons... Le village de Pont Samoël est typique avec son moulin composé de 3 bâtisses. Il accueille aujourd'hui des randonneurs dans son gîte d'étape et sur son aire naturelle de camping ainsi que des promeneurs dans son bar-restaurant-crêperie.

2 - Chapelle Saint-Laurent

La chapelle Saint-Laurent fut vraisemblablement construite au XV^e siècle par la famille Fraval de Crénihuel, dont les armes figurent sur l'édifice aux côtés de celles des Rohan. Bâtie en bel appareil de granit, elle est inscrite à l'inventaire supplémentaire des Monuments Historiques. À l'intérieur se trouve une fontaine dédiée à Saint Nodéz, son eau aurait la réputation de guérir les maux de pieds.

3 - Éco-lotissement Oglenn Ar Vourch

Les maisons de l'éco-lotissement sont construites en bois, en paille et en brique monomur. Chaque maison dispose d'une cuve de récupération des eaux de pluie. Les voiries communales dans le lotissement sont en matériau semi-poreux. Des jardins familiaux sont mis à la disposition des habitants de la commune.

