

Circuit de la vallée des loutres & du ruisseau de la Bonne Chère

MALGUÉNAC

À la rencontre de la faune et de la flore

Départ : chapelle du Moustoir

(à Malguénac, prendre la D159 vers Guern puis tourner à droite vers le Moustoir)

Distance

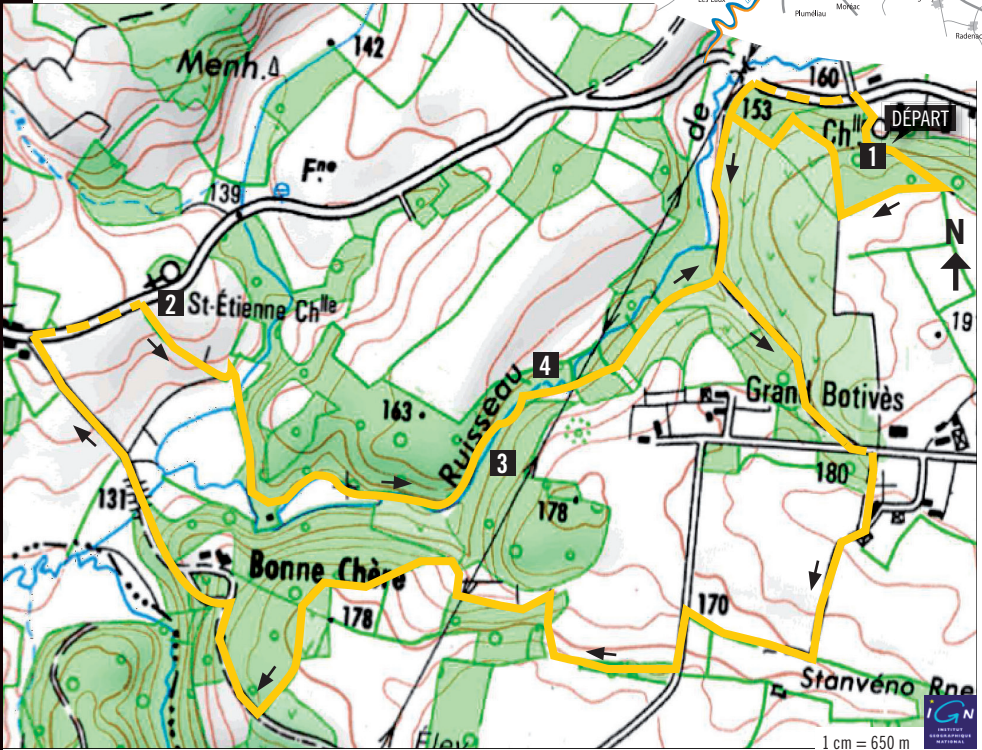
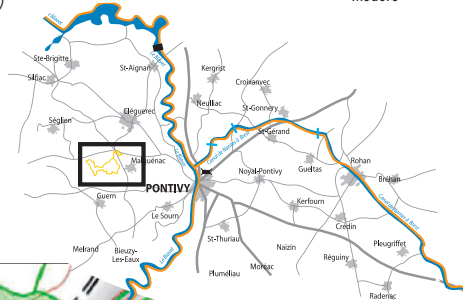
6,8 km

Temps

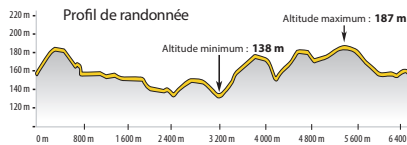
2h

Niveau

Modéré



Courbe de dénivelé :



Balisateur :

- À gauche
- À droite
- Tout droit

Légende :

- route (8%)
- chemin (92%)

- 1** Chapelle Notre-Dame du Moustoir
- 2** Chapelle Saint-Étienne
- 3** Ruisseau de la Bonne Chère
- 4** Vallée des loutres

Le circuit est reconnu au travers du P.D.I.P.R. (Plan Départemental des Itinéraires de Promenade et de Randonnée)



Pontivy
Une envie de Bretagne impériale
OFFICE DE TOURISME DE PONTIVY COMMUNAUTE

Découvrez le « Bro Tad Segal », le pays des pères du seigle... Tad Segal est en effet le nom que l'on donne aux habitants de Malguénac : les agriculteurs y cultivaient une variété de seigle qui avait la rare particularité de comporter des épis jumeaux au sommet d'une même tige.



La chapelle Saint Etienne

À DÉCOUVRIR À PROXIMITÉ

- L'église St-Pierre et St-Paul à Malguénac
- La voie romaine à Malguénac
- L'allée couverte de Saint-Nizon à Malguénac
- La chapelle Saint-Patern à Malguénac
- La basilique ND-de-Quelven à Guern
- Vieille ville, château des Rohan et quartier napoléonien à Pontivy

1 - Chapelle Notre-Dame du Moustoir

Le Moustoir rappelle l'existence probable, mais très lointaine, d'un moustier ou monastère. La construction de la chapelle daterait du XV^e siècle mais elle a été remaniée à plusieurs reprises depuis. Un pardon avec procession y a lieu chaque année en août. La chapelle est également ouverte pendant la manifestation d'art contemporain « L'art dans les chapelles ».

2 - Chapelle Saint-Étienne

La chapelle Saint-Étienne est un édifice très simple, datant de la fin du XV^e siècle ou début du XVI^e. La façade ouest a été remontée en 1880. En 1881, le clos qui l'entoure avait été réduit pour faciliter le passage de la route. La municipalité avait exigé en compensation le rétablissement de la « fontaine de la république », qui se trouve quelques centaines de mètres plus bas, en bord de route.

3 - Ruisseau de la Bonne Chère

Le ruisseau de la Bonne Chère prend sa source à « Fetan Ver », dans le bourg de Malguénac et se jette dans la Sarre, sur la commune voisine de Guern. Dans ce ruisseau vit la population la plus importante (49 %) de moules ou mulettes perlrières d'eau douce du massif armoricain. Cette espèce emblématique de la qualité de l'eau est menacée de disparition et une partie du ruisseau est classée Natura 2000 (sur la commune de Guern).

4 - Vallée des loutres

La vallée des loutres porte bien son nom : la loutre d'Europe y est en effet présente. Elle fréquente les berges et les ruisseaux suffisamment végétalisés et peu fréquentés par les hommes. Longtemps menacée, la protection dont elle fait l'objet aujourd'hui permet de maintenir l'espèce.

