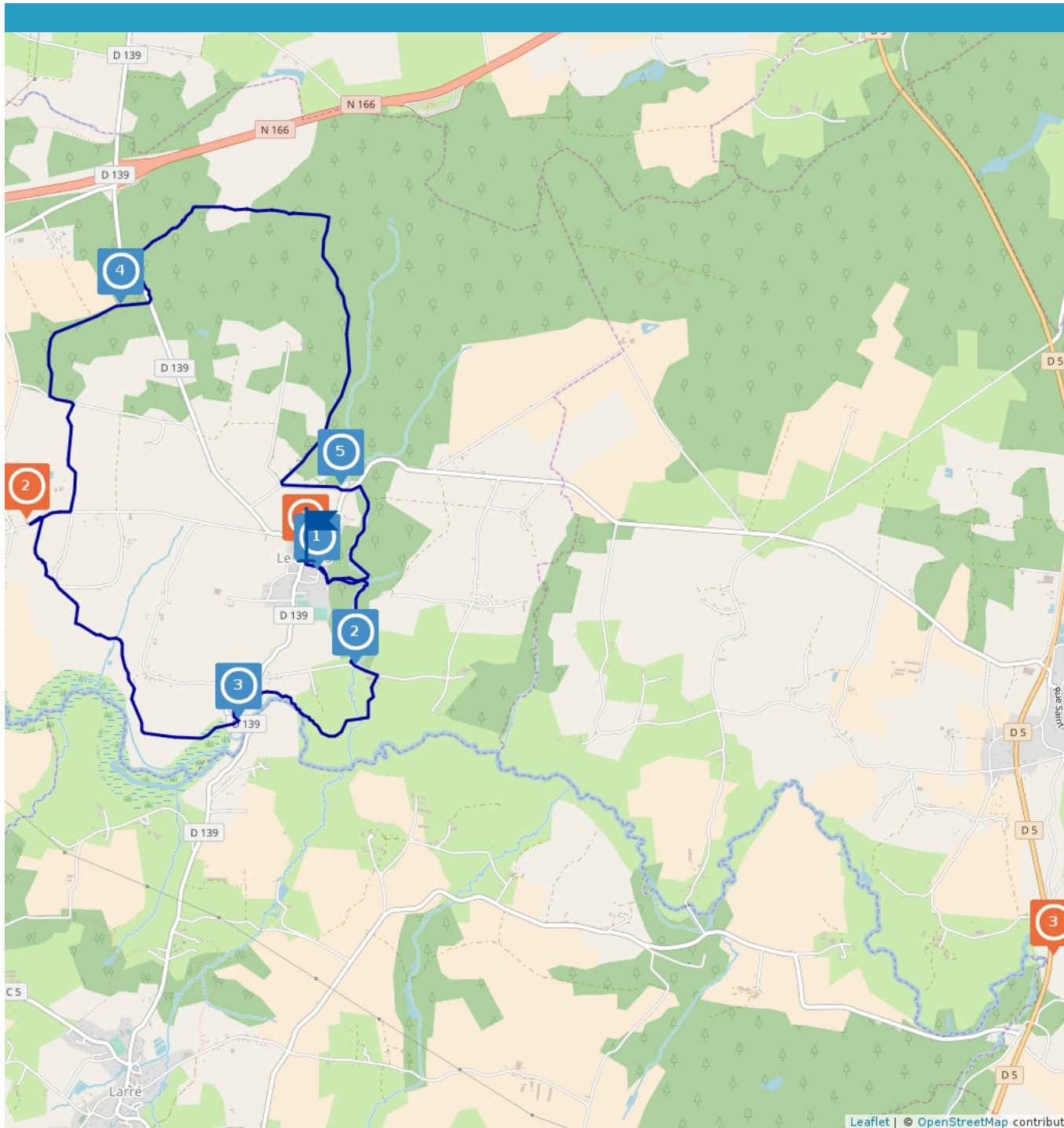
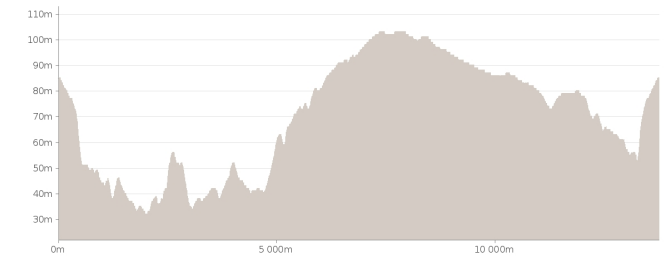


Circuit de Priziac, Le Cours



Rochefort en Terre Touraine



12.64 km

Marche : 4h10

Vtt : 1h20

Cheval : 2h0



maxi 103 m

mini 32 m

20 m

-8 m

Ce circuit est composé de
3 points d'intérêt et de 5 infos parcours

Cet itinéraire vous est fourni à titre indicatif. Cirkwi ne certifie pas la fiabilité des informations contenues dans les textes, cartes ou photos de cet itinéraire. Retrouvez plus d'infos sur www.cirkwi.com



Mise à jour le 29/11/17 par Pays de Vannes et généré par www.cirkwi.com



ClBoichard

Le Cours est situé en limite sud des Landes de Lanvaux et de la grande forêt de Molac. Appelée Le Cours de Molac, la commune s'est séparée de Molac, sa paroisse mère, seulement en 1932. Leur histoire est donc très liée. Le circuit descend sur la vallée de l'Arz. Il passe à la Chapelle de Priziac, implantée au XIIème siècle, remaniée au fil des siècles suivants. Près de la moitié du circuit traverse un grand massif forestier, plantée de pins et de feuillus. Une variante permet d'éviter ce secteur en période de chasse. Balisage : jaune circuit PR® Le circuit emprunte un passage du GR de pays® balisé en rouge et jaune.



Proposé par : **Pays de Vannes**
"Ce PDF a été généré à partir de Cirkwi, la plateforme de partage d'activités touristiques qui vous fait voyager"

www.cirkwi.com/circuit/69967



1

Place de l'Église - 56230 Le Cours - Altitude : 86m

Patrimoine religieux



Pays Touristique Vannes-Lanvaux



ClBoichard

Le Cours Eglise Notre Dame de l'Assomption

L'église actuelle a été construite en 1868 sur insistance des habitants qui se trouvaient loin de l'église paroissiale de Molac. Elle faisait suite au temple du Cours de Molac, installé au XIIème siècle, par les chevaliers Hospitaliers de St Jean de Jérusalem. Son clocher haut et pointu a été détruit à deux reprises par la foudre.



2

Largrand - 56230 Le Cours - Altitude : 80m

Patrimoine religieux



Pays Touristique Vannes-Lanvaux

Le Cours Chapelle Notre Dame de Priziac

La chapelle de Priziac ne figure pas sur les cartes. Pourtant il en est fait mention dès le XII^{ème} siècle. Elle a été remaniée au XV^{ème} siècle et au fil des siècles suivants. De plan rectangulaire, elle a été agrandie et flanquée d'un chevet à trois pans. Elle est surmontée d'un petit clocheton en pierre et ne présente que très peu d'ouvertures : une porte à l'ouest, une sur le côté sud, deux fenêtres. Elle est dédiée à l'Immaculée Conception de Notre Dame. A côté se trouvait un monastère de femmes, ou prieuré qui dépendait de l'abbaye St Sulpice de Rennes. Quand les religieuses partirent, la chapelle ne fut plus entretenue jusqu'au XX^{ème} siècle. La commune de Le Cours l'achète alors, la restaure et transforme le bâtiment annexe en salle communale. La fête du pardon est célébrée le dernier dimanche de juillet. Plus d'un millier de convives se retrouvent au repas.

3

D5 - 56230 Molac - Altitude : 27m

Point d'intérêt naturel



Pays Touristique Vannes-Lanvaux

La rivière Arz

La rivière l'Arz prend sa source près du village de Talhouët à Plaudren. Elle coule vers l'Est sur la partie sud du massif des Landes de Lanvaux et rejoint l'Oust à St Jean La Poterie près de Redon après plus de 66 km. Elle détermine les limites des communes de Monterblanc, Elven, Le Cours, Larré, Molac, Malansac, Pluherlin et St Gravé. Elle reçoit les eaux de plus d'une vingtaine de ruisseaux de 2 à 10 km de long, ce qui donne un débit conséquent et de fortes fluctuations saisonnières avec des crues importantes certains hivers.

1

Rue du Cosquet - 56230 Le Cours - Altitude : 83m

Le Cours bourg

Prendre la rue du Cosquet vers le bois, et après la station d'épuration à gauche le Sentier des Ecoliers qui descend jusqu'au ruisseau du Pont-Dremo. Le sentier s'appelle ainsi car les enfants des villages l'empruntaient pour se rendre à l'école dans le bourg. Franchir un petit pont et à droite suivre le ruisseau du Pont Dremo. .

Parking :

Parking face à l'école La Petite Hirondelle.
Un café-épicerie vient de rouvrir.



2

Kerbernard - 56230 Le Cours - Altitude : 44m

Ker Bernard

A la route, tourner à gauche jusqu'à Ker Bernard. Prendre à droite dans le hameau et avant la dernière maison emprunter le chemin d'exploitation à droite. Le chemin longe l'Arz et prend de la hauteur. A la sortie, au village de Kerguello, descendre à gauche vers le Pont de Molac et son moulin.

3

Le Pont de Molac - 56230 Le Cours - Altitude : 41m

Pont de Molac


Traverser le pont et suivre à droite le chemin d'exploitation qui longe la vallée de l'Arz jusqu'à Kertiguen. Prendre à gauche le sentier dans le petit bois. Il arrive sur la route de Le Cours à Elven. La Chapelle est tout près à gauche. Emprunter alors la route à droite en direction de Le Cours et au carrefour suivant à gauche vers le Guéhélu. Prendre la route à gauche puis très vite, le chemin à droite entre bocages et bois.

4

D139 - 56230 Le Cours - Altitude : 107m



CLBoichard



CLBoichard

Carrefour de chemins avant la RD 139

Deux possibilités s'offrent à vous : • En période de chasse : avant la RD 139, prendre le chemin à droite qui revient vers le bourg par Kermelo. • Hors période de chasse : traverser la RD 139 Le Cours-St Guyomard et la longer à gauche dans le sous-bois de pins. Passer devant un vieux chêne plusieurs fois centenaire, puis suivre la sente sous le taillis de chênes (jonction avec St Guyomard et GR 38). Tourner à droite et suivre une large allée appelée «grande ligne» pendant 800 m. Prendre le 3ème chemin à droite sur près de 2 km. A la petite route, tourner à gauche.

5

Rue de la Renauderie - 56230 Le Cours - Altitude : 70m

Pont Dremo

Prendre à droite, puis en face le long du ruisseau. Franchir la passerelle et grimper jusqu'au bourg.