

Circuit du Four à Pain, Monterblanc

Proposé par :
Pays de Vannes

"Ce PDF a été généré à partir de Cirkwi, la plateforme de partage
d'activités touristiques qui vous fait voyager"

www.cirkwi.com/circuit/9586

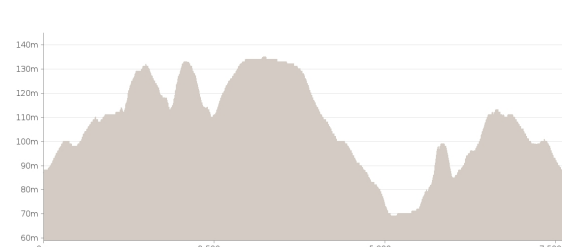







Ce circuit est composé de
4 points d'intérêt et de 3 infos parcours

Cet itinéraire vous est fourni à titre indicatif. Cirkwi ne certifie pas la fiabilité des informations contenues dans les textes, cartes ou photos de cet itinéraire. Retrouvez plus d'infos sur www.cirkwi.com



Pays de Vannes



 7.20 km
Marche : 2h50
Vtt : 1h40
Cheval : 1h55
 maxi 135 m  12 m
 mini 69 m  -6 m

La commune de Monterblanc est située au nord de Vannes, sur les hauteurs du Golfe du Morbihan, entre les vallées de l'Arz et du Condat. Ce circuit facile, le long de chemins creux ou de sentes boisées, immerge en pleine nature, avec la découverte d'une zone humide. Balisage jaune -circuit labellisé PR®. Ce circuit peut être relié à celui du Camp de César sur la commune de St Avé. Retrouvez tous les circuits sur le site www.rando-paysdevannes.com



Mise à jour le 07/07/17 par Pays de Vannes et généré par www.cirkwi.com

1

Place de l'Église
56250 Monterblanc
Altitude : 89m

Château, Eglise & Abbaye

Monterblanc, Eglise St Pierre

Jusqu'à la Révolution, Monterblanc dépendait de la Seigneurie de Largoët et constituait une trêve rattachée à la paroisse de Plaudren. En 1802, elle devient paroisse et M. Le Texier, prêtre réfractaire, est le premier curé nommé. Il fait construire l'église actuelle qui est restaurée en 1990. En forme de croix latine, elle se caractérise de l'extérieur par la tour-clocher carrée en avant du bâtiment, surmontée d'une flèche en ardoise. L'entrée latérale est protégée par un porche. Dans l'enclos derrière l'église se trouve une pierre hémisphérique. Il s'agit d'une stèle gauloise, monument funéraire que l'on trouve aussi à côté de la Chapelle St Aman à St Nolff ou à la Chapelle du Loc à St Avé. L'église est sous le vocable de St Pierre. A l'intérieur, un grand retable orne le chœur. Chacune des chapelles latérales en a un identique de style Renaissance. L'orgue est un instrument Lelogeais, acheté d'occasion en 1892 par M. L'Abbé Lamour. Il a fallu abaisser la tribune de 40 cm pour l'installer.



Pays Touristique Vannes-Lanvaux

2

Rue de la Fontaine Saint-Pierre
56250 Monterblanc
Altitude : 92m

Patrimoine religieux

Monterblanc, Fontaine St Pierre

Attenante au lavoir, la fontaine date du XVII^{ème} siècle. Elle a la forme traditionnelle du Pays de Vannes, un petit temple. Le toit en pyramide repose sur des colonnes chanfreinées. Il est surmonté d'une statue récente de St Pierre.



Pays Touristique Vannes-Lanvaux

3

grand gillard
56250 monterblanc
Altitude : 132m

Monuments et Architecture

Monterblanc, village de Grand-Gillard

Le nom de ce village serait une déformation de Grand Gaillard. Il est habité depuis très longtemps puisqu'une parcelle est dénommée « Le Cloître », en lien avec un monastère. Une des hypothèses sur l'origine du nom de Monterblanc vient de « monastère » et « blanc » de la couleur des vêtements des moines. Ce monastère aurait été détruit lors des invasions vikings au Xème siècle. Les maisons de pays sont en granite et s'étirent en longueur car l'habitat jouxte les bâtiments de ferme (étables, hangars, remise, écurie, pressoir). Pour bénéficier d'un maximum de chaleur, les ouvertures sont petites et situées au sud. Seule une maison comporte un étage, signe de richesse. Le linteau porte la date de 1663. En 2012, la commune a acheté la parcelle du plus ancien four à pain et l'a fait restaurer. Une association de Sauvegarde appelée Ti Forn a été créée pour y organiser des manifestations conviviales notamment une fête du pain en septembre.



Pays Touristique Vannes-Lanvaux

Contacter l'association Ti Forn :

Cet itinéraire vous est fourni à titre indicatif. Cirkwi ne certifie pas la fiabilité des informations contenues dans les textes, cartes ou photos de cet itinéraire. Retrouvez plus d'infos sur www.cirkwi.com

sur le site de la mairie www.monterblanc.fr/vie_associative/associations.htm



Mise à jour le 07/07/17 par Pays de Vannes et généré par www.cirkwi.com

4

Saint-Amand
56250 Saint-Nolff
Altitude : 131m

Patrimoine religieux

St Nolff, Chapelle St Aman(d)

La chapelle St Aman se trouve tout au nord de la commune de St Nolff, à la limite de Monterblanc. L'origine remonte au XVIème siècle, en 1528 par la volonté de Bernard de Quifistre, recteur de St Nolff, et chanoine à la Cathédrale de Vannes. Les portes chanfreinées en anse de panier sont caractéristiques de l'architecture de cette époque. L'édifice a été fortement modifié au XVIIème siècle. De taille modeste, le plan est rectangulaire. Un petit clocher ajouré est orné de 5 croix, une à chaque angle. La chapelle est dédiée à Saint Aman, évêque de Vannes au VIème siècle. Devant la chapelle se trouve une pierre hémisphérique, monument funéraire appelé stèle gauloise ou lec'h. L'enceinte de la chapelle est clôturée par un muret percé d'un basen ou échelier, pour éviter que les animaux ne pénètrent dans la partie sacrée.



Pays Touristique Vannes-Lanvaux

Plus d'infos :

Cet itinéraire vous est fourni à titre indicatif. Cirkwi ne certifie pas la fiabilité des informations contenues dans les textes, cartes ou photos de cet itinéraire. Retrouvez plus d'infos sur www.cirkwi.com

sur le site de la mairie
www.saint-nolff.fr/index.php?option=com_content&view=article&id=38&Itemid=10



Mise à jour le 07/07/17 par Pays de Vannes et généré par www.cirkwi.com

1

Place Anne de Bretagne
56250 Monterblanc
Altitude : 95m

Place Anne de Bretagne

Se diriger vers l'église. Prendre la rue de la Fontaine jusqu'à la fontaine Saint Pierre. Tourner à droite rue de la Mairie puis à gauche rue du Goverig. La suivre sur environ 500m. Monter par le chemin de Grand Gillard à droite. En sous bois, suivre le petit sentier sur la gauche. Franchir le ruisseau.

2

Lotissement Los Braz
56250 Monterblanc
Altitude : 121m

Goverig

Après avoir franchi le ruisseau, monter en face et continuer jusqu'à la route. Au village de Grand Gillard, tourner à droite pour arriver au four à pain puis aussitôt après descendre à gauche. Traverser le ruisseau à gué. 100 m plus haut emprunter le chemin à gauche qui monte et longe la lisière du bois. Descendre et après un passage empierré, tourner à droite vers une prairie humide en longeant le talus. Remonter par un chemin creux jusqu'à la chapelle St-Aman(d).

Contourner la chapelle St-Aman(d) par la droite entre les maisons. Attention à la circulation sur la route RD 182 Monterblanc-St-Nolff. La prendre vers la droite sur 150m puis à gauche, route en impasse peu fréquentée vers Scourboc. Au village, continuer tout droit. Panorama sur la vallée de l'Arz. Descendre par un chemin très large bordé de grands châtaigniers. Au croisement suivant, prendre le sentier de gauche. Poursuivre en bas de vallon jusqu'à un ruisseau bien canalisé.

3

Kerherne
56250 Monterblanc
Altitude : 75m

Kerherne zone humide

Franchir le pont et traverser la prairie humide en diagonale pour gagner le sous-bois vers la gauche. Emprunter le platelage en bois. Traverser le petit bois, longer le ruisseau. Le chemin grimpe et passe sous de très grands hêtres. Longer le bord du champ puis obliquer pour descendre en sous-bois et rejoindre un chemin creux sur 300 m.

Traverser la route RD182 : Attention au peu de visibilité. S'engager dans le chemin creux légèrement à gauche jusqu'à un chemin perpendiculaire. Suivre à droite le même chemin qu'à l'aller.