

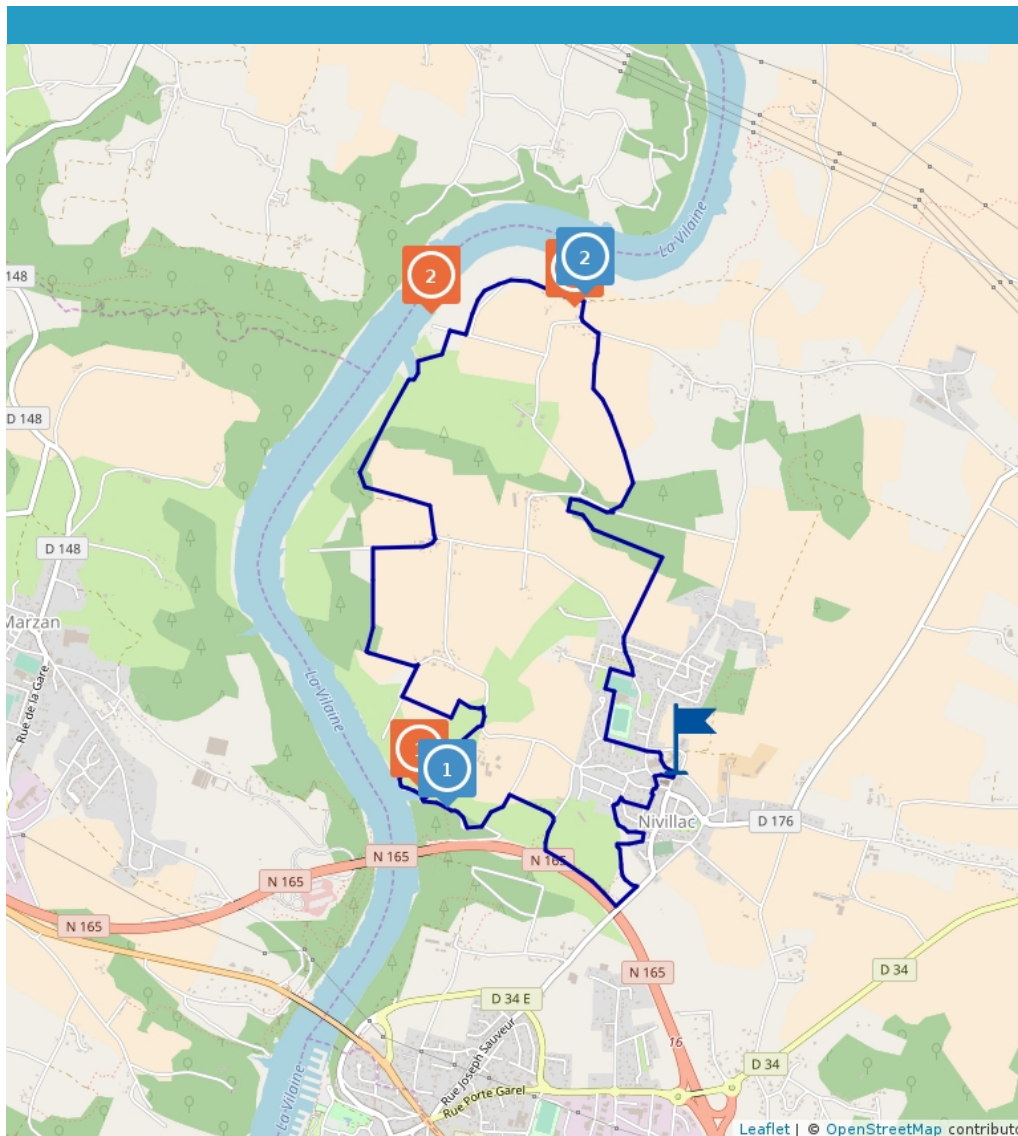
# Nivillac: Circuit de la Ville Aubin (officiel)

Proposé par :

**Tourisme Arc Sud Bretagne**

"Ce PDF a été généré à partir de Cirkwi, la plateforme de partage d'activités touristiques qui vous fait voyager"

[www.cirkwi.com/circuit/19535](http://www.cirkwi.com/circuit/19535)

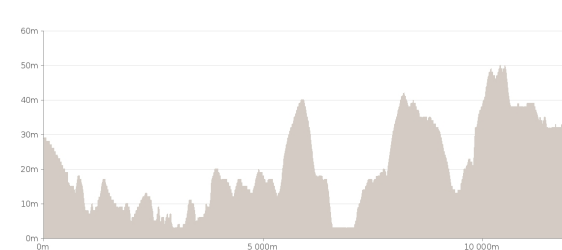



Ce circuit est composé de  
3 points d'intérêt et de 2 infos parcours

Cet itinéraire vous est fourni à titre indicatif. Cirkwi ne certifie pas la fiabilité des informations contenues dans les textes, cartes ou photos de cet itinéraire. Retrouvez plus d'infos sur [www.cirkwi.com](http://www.cirkwi.com)




Guillaume Huët




 10.97 km


Marche : 2h30

 maxi 50 m

 mini 2 m

 10.97 km

 23 m

 -38 m

Ce circuit, qui débute dans le bourg de Nivillac, traverse dans le bocage des villages traditionnels avec chaumières et offre de remarquables panoramas sur la Vilaine. Son cheminement est en partie commun avec le GR 349. Retrouvez ce circuit sous forme de fiche rando dans les Offices de Tourisme de Muzillac, Damgan et La Roche-Bernard. Pour plus d'informations : [www.tourisme-arc-sud-bretagne.com](http://www.tourisme-arc-sud-bretagne.com) Balisage : jaune (PR FFR). Ce circuit est inscrit au PDIPR.



Mise à jour le 30/11/17 par Tourisme Arc Sud Bretagne et généré par [www.cirkwi.com](http://www.cirkwi.com)

1

**La ville Aubin**  
56130 Nivillac  
Altitude : 6m

Point d'intérêt naturel

## Le Site de la Ville Aubin

De cette halte nautique, la vue s'ouvre sur la Vilaine et sur les différents ponts de La Roche Bernard.



Arnaud Dréan

### Le Conseil du Randonneur ! :

Si vous voulez approfondir vos connaissances historiques, architecturales,... n'hésitez pas à suivre, avec Jacques les visites et circuits du Patrimoine proposés par Tourisme Arc Sud Bretagne. (Plus d'informations sur [www.tourisme-arc-sud-bretagne.com](http://www.tourisme-arc-sud-bretagne.com))

2

**Kerrour Port És Gerbes**  
56130 Nivillac  
Altitude : 9m

Point d'intérêt naturel

## Bords de Vilaine

Les bords de Vilaine sont étonnants : fleuve, collines, prairies, forêts, rochers... Une variété qui se conjuguent à merveille et que vous pouvez découvrir lors de votre marche. Ici, vous ne trouverez pas de sentier de halage car autrefois, les effets de la marée suffisait à la navigation des navires se rendant entre l'estuaire de la Vilaine et Redon.



Tourisme Arc Sud Bretagne | Morbihan





3

Port És Gerbes  
56130 Nivillac  
Altitude : 38m

Monuments et Architecture

## Le Village de Port es Gerbes

Le nom de ce village, aux maisons traditionnelles, nous rappelle l'activité associée à la Vilaine et plus particulièrement ses traversées avec les marchandises agricoles. En face, sur la rive péaulaise, le village porte le nom de Kergerbé.



© TASSB

### Le Conseil du Randonneur ! :

Si vous voulez approfondir vos connaissances historiques, architecturales,... n'hésitez pas à suivre, avec Jacques les visites et circuits du Patrimoine proposés par Tourisme Arc Sud Bretagne. (Plus d'informations sur [www.tourisme-arc-sud-bretagne.com](http://www.tourisme-arc-sud-bretagne.com))

1

Lande de Bourigan  
56130 Nivillac  
Altitude : 16m

## Intersection

A ce niveau, le circuit de "la Ville-Aubin" retrouve le tracé du GR349 qui arrive du Pont du Morbihan à gauche et le circuit continue par le même cheminement jusqu'au village de Port es Gerbes.

2

Port És Gerbes  
56130 Nivillac  
Altitude : 41m

## Intersection

A ce niveau, le circuit de "la Ville-Aubin" part sur la droite pour retourner vers le bourg de Nivillac, le GR349 continue tout droit en direction de Foleux,

