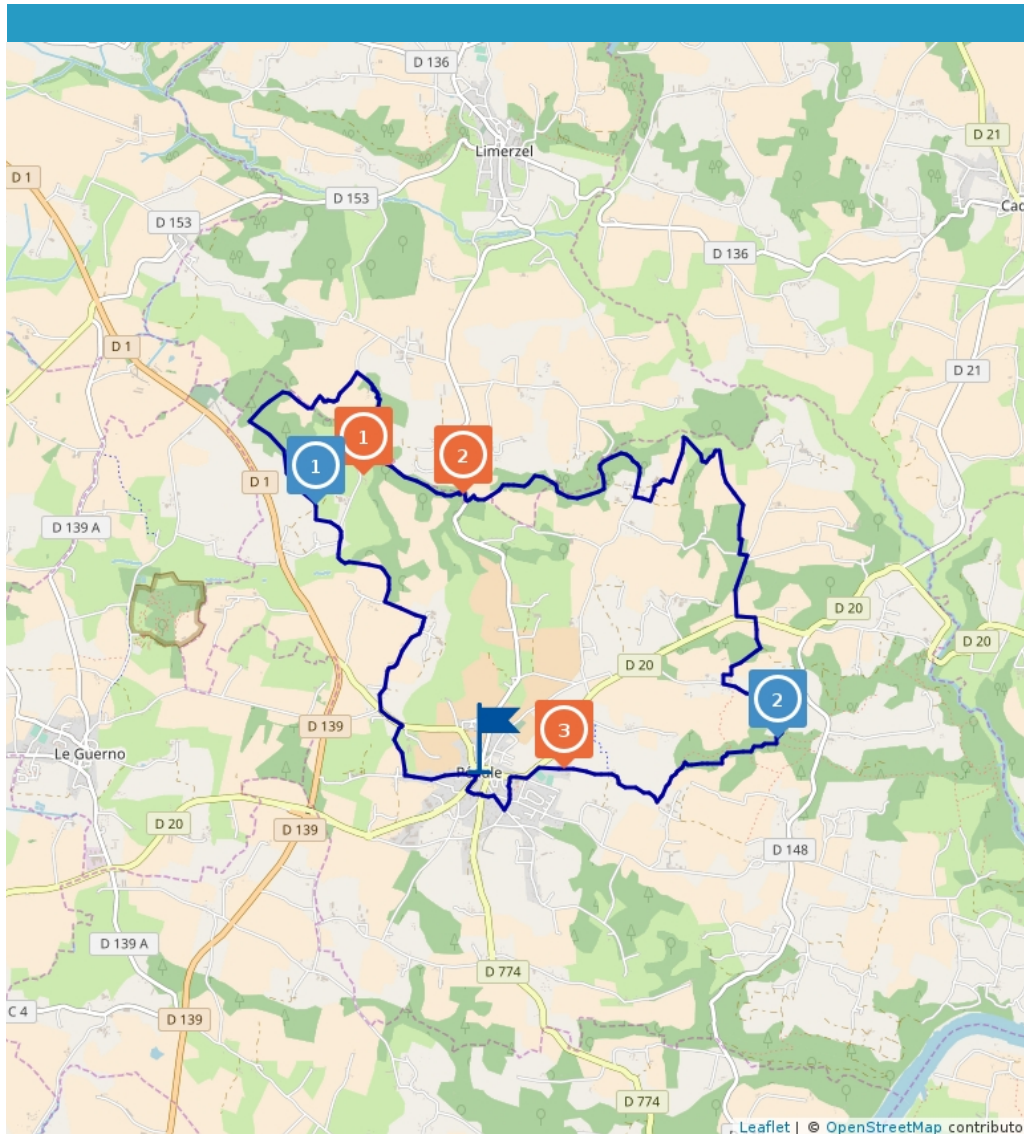


# Péaule: Circuit des 2 Vallées (officiel)



Ce circuit est composé de  
3 points d'intérêt et de 2 infos parcours

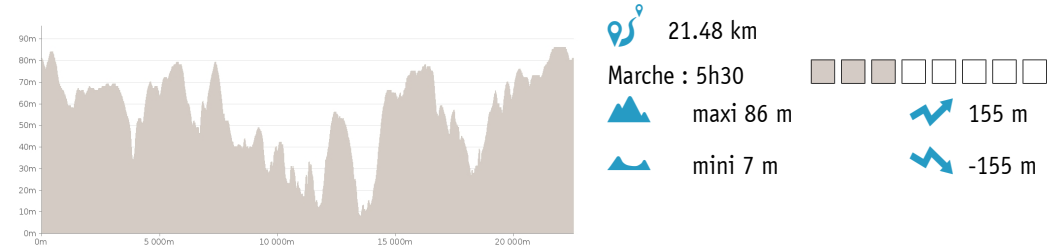

Cet itinéraire vous est fourni à titre indicatif. Cirkwi ne certifie pas la fiabilité des informations contenues dans les textes, cartes ou photos de cet itinéraire. Retrouvez plus d'infos sur [www.cirkwi.com](http://www.cirkwi.com)

Proposé par :

**Tourisme Arc Sud Bretagne**

"Ce PDF a été généré à partir de Cirkwi, la plateforme de partage d'activités touristiques qui vous fait voyager"

[www.cirkwi.com/circuit/19532](http://www.cirkwi.com/circuit/19532)



Ce circuit, qui débute dans le bourg de Péaule, est au cœur du bocage. Il traverse des villages traditionnels qui conservent chaumières, chapelles, croix...et passe près de l'ancienne Cour de Couëguel et du site classé du Manoir du Vieux Doyenné (privé). Son cheminement est en partie commun avec le GR 349. Retrouvez ce circuit sous forme de fiche rando dans les Offices de Tourisme de Muzillac, Damgan et La Roche-Bernard. Pour plus d'informations : [www.tourisme-arc-sud-bretagne.com](http://www.tourisme-arc-sud-bretagne.com) Balisage : jaune (PR FFR). Ce circuit est inscrit au PDIPR.



Mise à jour le 30/11/17 par Tourisme Arc Sud Bretagne et généré par [www.cirkwi.com](http://www.cirkwi.com)

1

**La Cour de Couëgel**  
56130 Péaule  
Altitude : 53m

Monuments et Architecture

## La Cour de Couëgel

En empruntant le circuit, rejoignez la Cour de Couëgel. Cette ancienne seigneurie, aux bâtiments du 15e au 18e siècle, accueille aujourd'hui un Centre d'Art contemporain de sculptures et peintures.



### Le Conseil du Randonneur ! :

Si vous voulez approfondir vos connaissances historiques, architecturales,... n'hésitez pas à suivre, avec Jacques les visites et circuits du Patrimoine proposés par Tourisme Arc Sud Bretagne. (Plus d'informations sur [www.tourisme-arc-sud-bretagne.com](http://www.tourisme-arc-sud-bretagne.com))

2

**D774**  
56220 Limerzel  
Altitude : 33m

Monuments et Architecture

## Le moulin de Couëgel

Après avoir croisé le moulin à eau de Couëgel, le circuit va suivre la rivière où vous découvrirez d'autres anciens moulins à eau, ceux de Coton et de Pesle.





3

**Le Vieux Doyenné**  
56130 Péaule  
Altitude : 72m

Monuments et Architecture

## Le Vieux Doyenné

Le circuit longe le Manoir du Vieux Doyenné (privé), classé aux Monuments Historiques. C'est au début du 16e siècle qu'il va être presque entièrement reconstruit par le doyen Jean Daniélo dans le style Renaissance. Le pigeonnier, contemporain du manoir, conserve encore 991 boulins (niches).



### Le Conseil du Randonneur ! :

Si vous voulez approfondir vos connaissances historiques, architecturales, ... n'hésitez pas à suivre, avec Jacques les visites et circuits du Patrimoine proposés par Tourisme Arc Sud Bretagne. (Plus d'informations sur [www.tourisme-arc-sud-bretagne.com](http://www.tourisme-arc-sud-bretagne.com))

1

**La Métairie de Coueguel**  
56130 Péaule  
Altitude : 66m

## Intersection

A ce point, le GR349 part sur la gauche pour rejoindre Le Guerno. Le circuit "des 2 Vallées" continue tout droit.

2

**Kerblego**  
56130 Péaule  
Altitude : 37m

## Intersection

A ce point, le circuit "des 2 Vallées" rejoint le GR349 qui arrive sur la gauche de Béganne et est commun avec lui jusqu'à la fin du circuit.