

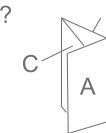
La Roche-Bernard: Circuit des Ponts (officiel)

Proposé par :
Tourisme Arc Sud Bretagne
 "Ce PDF a été généré à partir de Cirkwi, la
 plateforme de partage d'activités touristiques
 qui vous fait voyager"

www.cirkwi.com/circuit/19536



Comment plier ?



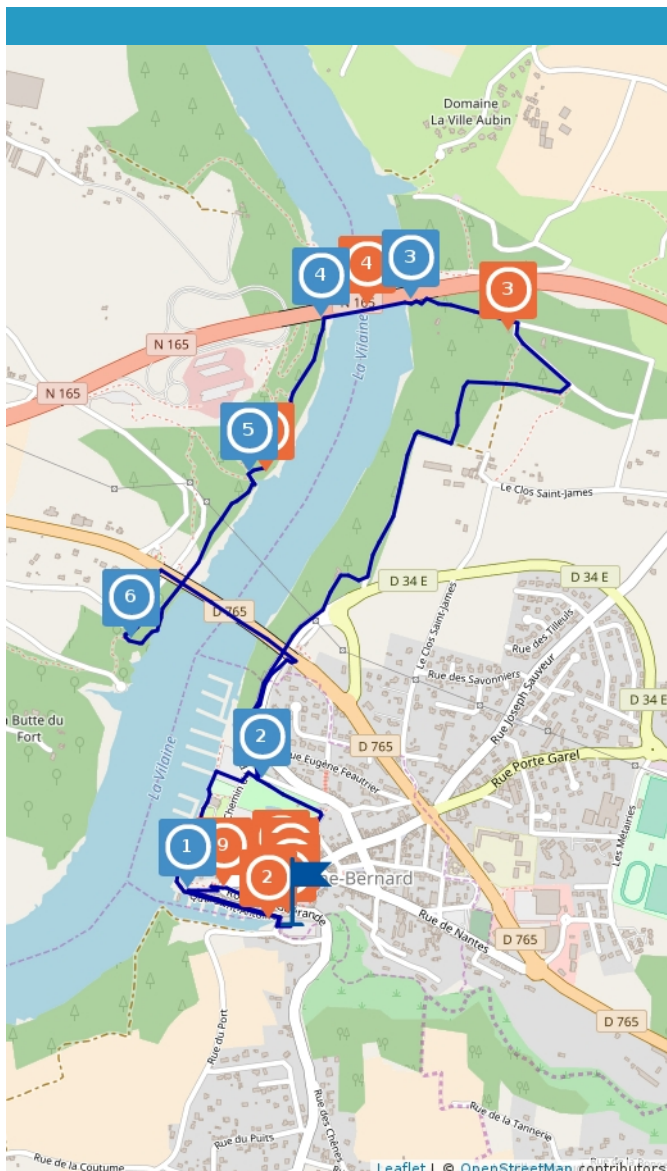
Ce circuit est composé de
9 points d'intérêt et de **6 infos parcours**

Ce circuit offre de remarquables panoramas sur la Vilaine, en traversant plusieurs des ponts qui l'enjambent, et permet de découvrir le centre historique de la "Petite Cité de Caractère" de La Roche-Bernard. Son cheminement est en partie commun avec les GR 39 et 349.

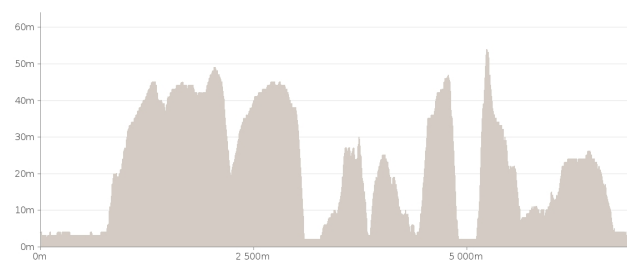
Retrouvez ce circuit sous forme de fiche rando dans les Offices de Tourisme de Muzillac, Damgan et La Roche-Bernard.

Pour plus d'informations : www.tourisme-arc-sud-bretagne.com

Balissage : jaune (PR FFR). Ce circuit est inscrit au PDIPR.



Guillaume Huot



- 6.46 km
- maxi 54 m
- mini 2 m
- 219 m
- 246 m

Marche : 1h45



Cet itinéraire vous est fourni à titre indicatif. Cirkwi ne certifie pas la fiabilité des informations contenues dans les textes, cartes ou photos de cet itinéraire. Retrouvez plus d'infos sur www.cirkwi.com



Mise à jour le 30/11/17 par Tourisme Arc Sud Bretagne et généré par www.cirkwi.com

1

Quai Saint-Antoine
56130 La Roche-Bernard
Altitude : 16m

Cafés, Bars...

Le Sarah B

Le Sarah B est un ancien grenier à grain du 18e siècle, situé au bout du Vieux Port, transformé en théâtre en 1990. Aujourd'hui, il offre un service de bar et de restauration innovante tout en restant piano-bar et cabaret. Pour les groupes de randonneurs, le Sarah B. met à votre disposition début 2017 : Le Grenier ! Un lieu unique avec une vue sur les vieux gréements et un accès direct au Vieux Quartier de La Roche Bernard.

Le Grenier c'est un loft de 120 m², situé au-dessus du restaurant où vous pouvez organiser des repas de groupe ou privatiser la salle.



2

Quai Saint-Antoine
56130 La Roche-Bernard
Altitude : 14m

Monuments et Architecture

Vieux Port

Votre balade dans la vieille ville vous amènera au Vieux Port de La Roche-Bernard. Cœur économique pendant des siècles, l'activité maritime a marqué l'histoire de la ville et de ses habitants. Cette activité est attestée dès le XIIe siècle faisant de la cité une étape essentielle pour le transit des marchandises. En effet de ce port on pouvait atteindre l'océan ou Redon plus à l'intérieur des terres. Les principales denrées échangées étaient alors le vin, la chaux, le sel puis les poteaux de mines au XIXe siècle.



Tourisme Arc Sud Bretagne

3

Bourigan
56130 Nivillac
Altitude : 46m

Monuments et Architecture

Moulin de Bourigan (privé)

Le circuit passe devant l'ancien moulin à vent de Bourigan, moulin dit "petit" pied" ou en encorbellement



© TASB



4

N165
56130 Marzan

Monuments et Architecture

Passerelle piétonne - Pont du Morbihan

En arrivant au pied du pont du Morbihan, inauguré en 1996, vous apercevrez que vous pouvez le franchir grâce à une passerelle située sous ce dernier. Sensations garanties et point de vue exceptionnel sur le cours de la Vilaine lorsque vous atteindrez le sommet !



Guillaume Huet

5

Route de l'Ancien Pont
56130 Marzan
Altitude : 16m

Monuments et Architecture

Ponts de La Roche-Bernard

Au départ du circuit, vous apercevrez les ponts de La Roche-Bernard. Du premier, construit au début du XIXe siècle, il ne reste que des ruines. En effet, le pont suspendu fut détruit à cause d'une tempête, reconstruit avec un arc métallique, il fut miné durant la seconde guerre mondiale. Le second pont de La Roche-Bernard fut inauguré en 1960 et permet aux randonneurs d'avoir un point de vue exceptionnel sur la Vilaine et la "Petite Cité de Caractère".



Catherine Chatal

6

Rue du Docteur Cornudet
56130 La Roche-Bernard
Altitude : 20m

Monuments et Architecture

Le Circuit d'interprétation

A partir de l'Office de Tourisme, le Circuit d'interprétation vous ouvre le livre de l'histoire et de l'architecture de la cité en 23 modules répartis dans la ville. Le dépliant est disponible à l'antenne de La Roche-Bernard de Tourisme Arc Sud Bretagne. Pendant l'été, des visites guidées gratuites sont proposées également à partir de l'office.

7

Rue de la Saulnerie
56130 La Roche-Bernard
Altitude : 20m

Monuments et Architecture

Vieux Quartiers

En traversant les jardins qui mènent au sommet de la ville, vous arrivez dans les vieux quartiers de La Roche-Bernard aux bâtisses essentiellement des XVI^e et XVII^e dont la mairie, classée Monument Historique. La crêperie de La Roche, du XV^e siècle, est la plus ancienne et la seule maison à colombage qui subsiste. Ce quartier est marqué par l'ancienne activité portuaire de la ville car la plupart de ces maisons étaient des lieux de négoce et de stockage de marchandises, notamment du sel comme en témoigne la "rue de la Saulnerie". Aujourd'hui, les marchands ont fait place aux artisans puisqu'une dizaine d'entre-eux exercent dans ce quartier: potier, souffleur de verre, vitrailliste...



Tourisme Arc Sud Bretagne

8

Rue du Ruicard
56130 La Roche-Bernard
Altitude : 18m

Art & Musées

Musée de la Vilaine maritime

Au cœur de la Petite Cité de Caractère, le musée est installé dans le Château des Basses Fosses, hôtel particulier des XVI^e et XVII^e siècles, construit à flanc de rocher par un riche négociant. Découvrez l'histoire de la Vilaine, Rivière des ducs de Bretagne, et des hommes qui ont su l'exploiter à travers la pêche, le cabotage, la construction navale... Les traditions rurales, en estuaire de Vilaine, l'histoire des ponts...vous feront également voyager dans le temps.



Arc Sud Bretagne

9

Route de Guérande
56130 La Roche-Bernard
Altitude : 9m

Monuments et Architecture

Le Site du Rocher

Après avoir traversé les Vieux Quartiers, le site du Rocher vous offre un panorama exceptionnel sur les ponts et la Vilaine. Deux canons, dominant le port, nous rappellent une page de notre histoire : la Bataille des Cardinaux en novembre 1759.



© G. Huet

Le Conseil du Randonneur ! :

Si vous voulez approfondir vos connaissances historiques, architecturales,... n'hésitez pas à suivre avec Jacques, les mardis matin de l'été, les visites du centre historique proposées par Tourisme Arc Sud Bretagne (Plus d'informations sur www.tourisme-arc-sud-bretagne.com)



1

Quai Saint-Antoine
56130 La Roche-Bernard
Altitude : 5m

Intersection

Arrivé à l'extrémité du port, le circuit "des Ponts" continue tout droit entre les rochers vers le nouveau port sur la Vilaine. Le retour du circuit se fait par la droite en arrivant des quartiers historiques du centre ville.

2

Chemin du Patis
56130 La Roche-Bernard
Altitude : 15m

Intersection

Arrivé à l'extrémité du nouveau port, le circuit se prolonge en direction des ponts tout en surplombant la Vilaine. Le retour du circuit se fera par l'allée d'arbres à droite menant au vieux lavoir pour rejoindre les quartiers historiques du centre ville.

3

N165
56130 Marzan
Altitude : 14m

Intersection

Arrivé au Pont du Morbihan, le circuit "des Ponts" rejoint le tracé du GR349 qui part, côté rive de Nivillac, en direction de Folleux. Le circuit "des Ponts", quant à lui, emprunte la passerelle du pont vers la rive de Marzan.

4

N165
56130 Marzan
Altitude : 11m

Intersection

Arrivé au pied du Pont du Morbihan, rive de Marzan, le circuit "des ponts" rejoint le circuit "des Moulins" qui part sur la droite en direction de Marzan et est commun avec celui du "Chemin des Ducs" qui suit le tracé de celui "des Ponts" sur la gauche.

5

Route de l'Ancien Pont
56130 Marzan
Altitude : 23m

Intersection

A ce niveau, le circuit "des Moulins" rejoint le circuit "des Ponts" par le chemin de droite. Le circuit "des Ponts" continue à gauche comme le circuit "chemin des Ducs" et le GR349.

6

Route de l'Ancien Pont
56130 Marzan
Altitude : 16m

Intersection

A ce niveau, le circuit "des Ponts" ainsi que le GR39 continue sur la droite pour rejoindre le pont de 1960. Le circuit "Chemin des ducs" et le GR349 continuent, quant à eux sur la gauche.