

VANNES - AUTOUR DU GOLFE - ÎLE AUX MOINES - ÎLE D'ARZ
PRESQU'ÎLE DE RHUYS - LANDES DE LANVAUX

BRETAGNE 

GOLFE DU MORBIHAN VANNES...

LA RENCONTRE AVEC
l'exceptionnel

..... **GUIDE RANDO**

EXTRAIT GRATUIT

GOLFE DU MORBIHAN VANNES

.....
46 CIRCUITS DE RANDONNÉE

46 CIRCUITS DE RANDO



Presqu'île de Rhuys

- 1 **Le marais salant de Lasné**
13 km - 3H15 - Saint-Armel - 
- 2 **Le circuit du patrimoine**
11 km - 3H - Sarzeau - 
- 3 **Les parcs ostréicoles**
13 km - 3H15 - Sarzeau -   
- 4 **Regards sur le golfe**
7,2 km - 2H05 - Sarzeau - 
- 5 **La butte de César**
6,5 km - 2H30 - Arzon - 
- 5bis **Vues sur les îles**
4,5 km - 2H15 - Sarzeau - 
- 6 **Les pointes du golfe**
15 km - 4H - Arzon - 
- 7 **Le petit mousse**
3,5 km - 1H - Arzon - 
- 7bis **Le petit mont**
3,5 km - 1H - Arzon - 
- 8 **Les étangs** - 12,3 km - 3H15 -
Saint-Gildas de Rhuys - 
- 9 **Le Boceno** - 12,3 km - 3H15 -
Saint-Gildas de Rhuys - 
- 10 **Le grand mont** - 8,8 km - 2H15 -
Saint-Gildas de Rhuys - 
- 11 **Détour par le port**
7,8 km - 2H - Sarzeau - 
- 12 **Sur les pas de nos Ducs**
10,7 km - 3H - Sarzeau - 
- 13 **Regards sur l'océan**
10 km - 3H - Sarzeau - 
- 14 **Pencadenic - Le Tour du Parc**
9 km - 3H - Le tour du parc - 

- 15 **Au cœur de la forêt**
11 km - 3H - Le Tour du Parc -   
- 16 **Du golfe à l'océan**
9,8 km - 3H - Sarzeau -   
- 17 **Circuit des fontaines**
9,6 km - 2H30 - Le Hezo - 
- 18 **Circuit Moustoir - Lorho** - 18 km
4H30 - Theix-Noyal -   
- 19 **Pembulzo**
12 km - 3H - Surzur -   
- 20 **Pont Bugat**
11 km - 2H45 - Surzur -   

Vannes, autour du Golfe & les îles

- 21 **Les rives de Vannes**
9,5 km - 3H15 - Vannes - 
- 22 **Île d'Arz**
17 km - 4H15 - Île d'Arz - 
- 23 **Sentier des culs salés**
21 km - 5H30 - Sene -   
- 24 **Sentier des gabelous**
14,5 km - 3H45 - Sene -   
- 25 **La rivière du Bono**
14 km - 3H30 - Le Bono - 
- 26 **Circuit de la vallée du Sal**
13 km - 3H15 - Plougoumelen - 
- 27 **Boucle d'Assénac**
8 km - 2H - Ploeren -   
- 28 **Circuit des moulins**
8,4 km - 2H05 - Saint-Ave -   
- 29 **Circuit du camp de César**
9,2 km - 2H15 - Saint-Ave -   
- 30 **Circuit de la vallée du Condat**
13 km - 3H15 - Saint-Nolff -   

- 31 **Circuit Sainte Marguerite**
7,4 km - 2H - Sulniac -   

- 32 **Circuit des templiers**
4,2 km - 1H30 - Sulniac -   

- 33 **Les vieux villages**
21 km - 5H15 - Sulniac -   

- 34 **Circuit chapelle de Bizole**
6,3 km - 2H05 - Trefflean -   




- 35 **Chemin de cran**
5,2 km - 1H40 - Trefflean -   

Nord de Vannes Landes de Lanvaux

- 36 **Bois et cours d'eau**
18 km - 4H30 - Elven -   

- 37 **Circuit de Kerbiler**
5,3 km - 1H45 - Elven -   

- 38 **Circuit du four à pain** - 7,4 km
2H - Monterblanc -   

- 39 **Circuit des sources**
11 km - 3H - Meucon -   

- 40 **Circuit de Villeneuve**
7,5 km - 2H35 - Tredion -   

- 41 **Circuit de l'étang**
6,3 km - 1H45 - Locquetas -   

- 42 **Circuit des Rah Koëd**
12 km - 3H - Plaudren -   

- 43 **Tro Gregam 10 km**
10 km - 3H - Grand-Champ -   

- 44 **Tro Gregam 15 km** - 15 km
3H45 - Grand-Champ -   

- 45 **Circuit Locmaria - Grand-Champ**
8,3 km - 2H10 - Locmaria -
Grand-Champ -   

- 46 **Étang de la forêt**
10 km - 2H30 - Brandivy -   

CONSEILS PRATIQUES AUX RANDONNEURS

SUIVEZ LES BALISAGES DE LA FFRANDONNÉE

LES TYPES DE BALISAGES

Type d'itinéraires			
Bonne direction			
Tournez à gauche			
Tournez à droite			
Mauvaise direction			

Grande Randonnée

Grande Randonnée de Pays

Promenade & Randonnée



Ce logo indique la reconnaissance officielle par la Fédération Française de Randonnée de la qualité d'un itinéraire de petite randonnée sur le plan technique, mais aussi pour son caractère attractif (paysages, curiosités naturelles ou historiques).



Circuit inscrit au Plan Départemental des Itinéraires de Promenade et de Randonnée

6.4 Km

CONSEILS PRATIQUES AUX RANDONNEURS

CHARTRE DU RANDONNEUR DE LA FÉDÉRATION FRANÇAISE DE RANDONNÉE

- 1 Respectons les espaces protégés
- 2 Restons sur les sentiers
- 3 Nettoyons nos semelles
- 4 Refermons les clôtures et les barrières
- 5 Gardons les chiens en laisse
- 6 Récupérons nos déchets
- 7 Partageons les espaces naturels
- 8 Laissons pousser les fleurs
- 9 Soyons discrets
- 10 Ne faisons pas de feu
- 11 Préservons nos sites
- 12 Privilégions le covoiturage et les transports en commun


LÉGENDE DES CARTES

Le sentier côtier est exclusivement réservé aux piétons, en sont exclus les cycles, tous véhicules motorisés et les chevaux.

Cohabitation avec tous les autres utilisateurs : réduire sa vitesse particulièrement en VTT électrique et faire attention aux randonneurs à pied ou à cheval.

Dans les côtes, priorité à ceux qui montent.

Marche Nordique : Mettre les embouts de bâtons de randonnées sur le sentier côtier pour préserver les sols fragiles.



5

LA BUTTE DE CÉSAR VUES SUR LES ÎLES

Niveau :
FACILE

Distance :
6,5 KM

Durée :
2H30

GPS
02°52'25" W
47°32'21" N

Départ du
parking de la
butte (D780).

KRUGELL TUMIEG - GWEL ÀR AN INIZI

5

BIS

Niveau :
FACILE

Distance :
4,5 KM

Durée :
2H15

GPS
02°50'354" W
47°32'612" N

Départ du
parking de
Kerassel

ARZON - SARZEAU

Départ du parking de la butte (D780). Prendre le chemin qui conduit à la Butte de César. Une excursion au sommet s'impose ! Continuer le circuit tout droit : on traverse le chemin de l'ancienne voie ferrée, tourner 200 mètres plus loin à droite. En arrivant à Béninze, observer les nombreuses habitations d'anciens capitaines. Descendre vers le Moulin de Pen Castel où vous pourrez découvrir de nombreuses expositions. Prendre le chemin côtier à droite jusqu'à la Pointe du Béchir, l'anse du Poul et Porh Néze. Traverser le village, prendre le passage à gauche et traverser le chemin de l'ancienne voie ferrée. Au croisement avec l'ancienne voie ferrée, la fontaine, qui date de 1826, offrait la meilleure eau de source d'Arzon. Emprunter un chemin menant à la D198, traverser jusqu'à la Butte de César et le point de départ.

Départ du Parking de Kerassel. Longer le golfe en direction du Port du Logeo. À gauche du restaurant, prendre "l'impasse de la pointe du Logeo" puis à droite, suivre le sentier côtier jusqu'aux escaliers. Ce passage peut être impraticable à marée haute par gros coefficient. À la hauteur du chantier ostréicole «les Viviers du Logeo», prendre en face et obliquer à droite. Prendre la barrière en bois à droite. À la sortie, un détour de 1,2 km s'impose vers le Menhir de Kermaillard de plus de 5 mètres de long sur lequel on distingue des gravures, sinon traverser la route et prendre le chemin en face. Vous arrivez à un chemin, prendre à gauche jusqu'à Kerjacob. Prendre à gauche puis traverser la rue d'Armorique et à la croix prendre à droite, redescendre l'allée Kermor vers l'aire de jeux et le stationnement. Ce sentier comporte plusieurs escaliers, il peut donc présenter certaines difficultés.

UN PEU
D'HISTOIRE

CÉSAR ET LA BUTTE DE CÉSAR

Le Tumulus de 56 m. de diamètre, fut exploré en 1853. Un rudiment d'allée couverte conduisant à une chambre centrale, formée de trois supports monolithiques recouverts d'une importante dalle de quartz a été découvert. L'allée elle-même était couverte de deux dalles. Classé en 1926, le Tumulus fit l'objet de nouvelles fouilles en 1934, qui mirent à jour plusieurs sépultures. N'oubliez pas vos jumelles pour découvrir le magnifique panorama!

L'un des observateurs les plus célèbres ne fut-il pas "César", qui en l'an 56 avant JC aurait ainsi supervisé la "bataille des Vénètes" en baie de Quiberon. Faute de vent, la flotte des lourds voiliers Vénètes fut décimée par les galères romaines à rames (historiquement, César aurait été installé sur le Grand Mont à Saint Gildas).

UN PEU
D'HISTOIRE

LE PORT DU LOGEO

Le port connaît une grande activité aux XVIIIème et XIXème siècles. On y embarque vin, bois et sel, contrôlés par les douaniers qui ont un poste sur le quai. La grève est encombrée d'une centaine de goélettes, lougres, sinagots et autres chasse-marées.

Tous ces navires nécessitent la présence d'une main d'oeuvre spécialisée : charpentiers de marine, forgerons, calfats, gréeurs et avitailleurs. Pas de port sans café : le café de Sandrine et le Cap Horn reçoivent capitaines et équipages. (source : L'Association Les Vieilles Voiles de Rhuys.)



Téléchargez le tracé gpx sur www.golfedumorbihan.bzh



DÉCOUVREZ LES 45 AUTRES BOUCLES DE RANDONNÉE !



Guide Rando disponible à la vente dans les bureaux d'information touristique du Golfe du Morbihan, sur golfedumorbihan.bzh ou par courrier en adressant un chèque de 9 € libellé à l'ordre de «GMVT Régie de recettes». N'oubliez pas de préciser vos coordonnées.

POUR NOUS CONTACTER :

tourisme@golfedumorbihan.bzh - 02 97 47 24 34
OFFICE DE TOURISME GOLFE DU MORBIHAN VANNES TOURISME
Quai Tabarly - CS23921 - 56039 VANNES

AUTRES EDITIONS EN BOUTIQUE



GUIDE DU ROUTARD

Fort de son succès, le Guide du Routard Golfe du Morbihan est réédité dans une version enrichie de nouvelles adresses pour un tourisme encore plus durable et d'anecdotes.



CARTE IGN VANNES GOLFE DU MORBIHAN

Cette carte de randonnée propose des courbes de niveau espacées de 10 mètres et une légende détaillée. Les sentiers balisés et les informations touristiques sont signalés.



CARTE IGN LE MORBIHAN À VÉLO

Les bons plans, les tracés classés par difficulté, cette carte ravira tous les adeptes du vélo, des plus novices aux plus expérimentés.



CARTE IGN ELVEN - GRAND-CHAMP

Cette carte de randonnée propose des courbes de niveau espacées de 10 mètres et une légende détaillée. Les sentiers balisés et les informations touristiques sont signalés.