

VANNES - AUTOUR DU GOLFE - ÎLE AUX MOINES - ÎLE D'ARZ  
PRESQU'ÎLE DE RHUYS - LANDES DE LANVAUX

BRETAGNE 

# GOLFE DU MORBIHAN VANNES...

LA RENCONTRE AVEC  
**l'exceptionnel**

..... GUIDE **RANDO** .....

# EXTRAIT GRATUIT

**GOLFE DU MORBIHAN VANNES**

.....  
46 CIRCUITS DE RANDONNÉE

# 46 CIRCUITS DE RANDO



## Presqu'île de Rhuys

- 1 **Le marais salant de Lasné**  
13 km - 3H15 - Saint-Armel - 
- 2 **Le circuit du patrimoine**  
11 km - 3H - Sarzeau - 
- 3 **Les parcs ostréicoles**  
13 km - 3H15 - Sarzeau -   
- 4 **Regards sur le golfe**  
7,2 km - 2H05 - Sarzeau - 
- 5 **La butte de César**  
6,5 km - 2H30 - Arzon - 
- 5bis **Vues sur les îles**  
4,5 km - 2H15 - Sarzeau - 
- 6 **Les pointes du golfe**  
15 km - 4H - Arzon - 
- 7 **Le petit mousse**  
3,5 km - 1H - Arzon - 
- 7bis **Le petit mont**  
3,5 km - 1H - Arzon - 
- 8 **Les étangs** - 12,3 km - 3H15 -  
Saint-Gildas de Rhuys - 
- 9 **Le Boceno** - 12,3 km - 3H15 -  
Saint-Gildas de Rhuys - 
- 10 **Le grand mont** - 8,8 km - 2H15 -  
Saint-Gildas de Rhuys - 
- 11 **Détour par le port**  
7,8 km - 2H - Sarzeau - 
- 12 **Sur les pas de nos Ducs**  
10,7 km - 3H - Sarzeau - 
- 13 **Regards sur l'océan**  
10 km - 3H - Sarzeau - 
- 14 **Pencadenic - Le Tour du Parc**  
9 km - 3H - Le tour du parc - 

- 15 **Au cœur de la forêt**  
11 km - 3H - Le Tour du Parc -   
- 16 **Du golfe à l'océan**  
9,8 km - 3H - Sarzeau -   
- 17 **Circuit des fontaines**  
9,6 km - 2H30 - Le Hezo - 
- 18 **Circuit Moustoir - Lorho** - 18 km  
4H30 - Theix-Noyal -   
- 19 **Pembulzo**  
12 km - 3H - Surzur -   
- 20 **Pont Bugat**  
11 km - 2H45 - Surzur -   

## Vannes, autour du Golfe & les îles




- 21 **Les rives de Vannes**  
9,5 km - 3H15 - Vannes - 
- 22 **Île d'Arz**  
17 km - 4H15 - Île d'Arz - 
- 23 **Sentier des culs salés**  
21 km - 5H30 - Sene -   
- 24 **Sentier des gabelous**  
14,5 km - 3H45 - Sene -   
- 25 **La rivière du Bono**  
14 km - 3H30 - Le Bono - 
- 26 **Circuit de la vallée du Sal**  
13 km - 3H15 - Plougoumelen - 
- 27 **Boucle d'Assénac**  
8 km - 2H - Ploeren -   
- 28 **Circuit des moulins**  
8,4 km - 2H05 - Saint-Ave -   
- 29 **Circuit du camp de César**  
9,2 km - 2H15 - Saint-Ave -   
- 30 **Circuit de la vallée du Condat**  
13 km - 3H15 - Saint-Nolff -   

- 31 **Circuit Sainte Marguerite**  
7,4 km - 2H - Sulniac -   

- 32 **Circuit des templiers**  
4,2 km - 1H30 - Sulniac -   


- 33 **Les vieux villages**  
21 km - 5H15 - Sulniac -   

- 34 **Circuit chapelle de Bizole**  
6,3 km - 2H05 - Trefflean -   


- 35 **Chemin de cran**  
5,2 km - 1H40 - Trefflean -   

## Nord de Vannes Landes de Lanvaux

- 36 **Bois et cours d'eau**  
18 km - 4H30 - Elven -   

- 37 **Circuit de Kerbiler**  
5,3 km - 1H45 - Elven -   

- 38 **Circuit du four à pain** - 7,4 km  
2H - Monterblanc -   

- 39 **Circuit des sources**  
11 km - 3H - Meucon -   

- 40 **Circuit de Villeneuve**  
7,5 km - 2H35 - Tredion -   

- 41 **Circuit de l'étang**  
6,3 km - 1H45 - Locqueltas -   

- 42 **Circuit des Rah Koëd**  
12 km - 3H - Plaudren -   

- 43 **Tro Gregam 10 km**  
10 km - 3H - Grand-Champ -   

- 44 **Tro Gregam 15 km** - 15 km  
3H45 - Grand-Champ -   

- 45 **Circuit Locmaria - Grand-Champ**  
8,3 km - 2H10 - Locmaria -  
Grand-Champ -   

- 46 **Étang de la forêt**  
10 km - 2H30 - Brandivy -   

# CONSEILS PRATIQUES AUX RANDONNEURS

## SUIVEZ LES BALISAGES DE LA FFRANDONNÉE

### LES TYPES DE BALISAGES

Type d'itinéraires			
Bonne direction			
Tournez à gauche			
Tournez à droite			
Mauvaise direction			

Grande Randonnée

Grande Randonnée de Pays

Promenade & Randonnée



Ce logo indique la reconnaissance officielle par la Fédération Française de Randonnée de la qualité d'un itinéraire de petite randonnée sur le plan technique, mais aussi pour son caractère attractif (paysages, curiosités naturelles ou historiques).



Circuit inscrit au Plan Départemental des Itinéraires de Promenade et de Randonnée

# 6.4 Km

## CONSEILS PRATIQUES AUX RANDONNEURS

### CHARTRE DU RANDONNEUR DE LA FÉDÉRATION FRANÇAISE DE RANDONNÉE

- 1 Respectons les espaces protégés
- 2 Restons sur les sentiers
- 3 Nettoyons nos semelles
- 4 Refermons les clôtures et les barrières
- 5 Gardons les chiens en laisse
- 6 Récupérons nos déchets
- 7 Partageons les espaces naturels
- 8 Laissons pousser les fleurs
- 9 Soyons discrets
- 10 Ne faisons pas de feu
- 11 Préservons nos sites
- 12 Privilégions le covoiturage et les transports en commun

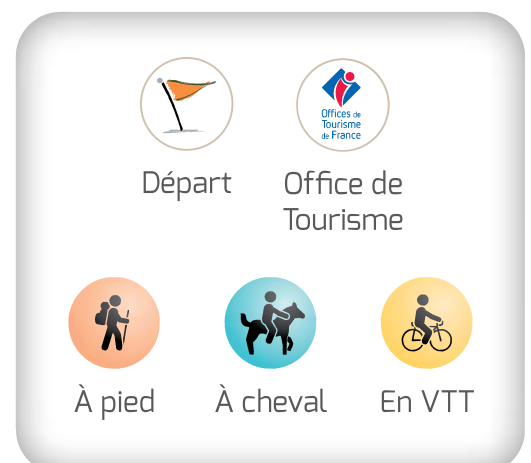
### LÉGENDE DES CARTES

Le sentier côtier est exclusivement réservé aux piétons, en sont exclus les cycles, tous véhicules motorisés et les chevaux.

Cohabitation avec tous les autres utilisateurs : réduire sa vitesse particulièrement en VTT électrique et faire attention aux randonneurs à pied ou à cheval.

Dans les côtes, priorité à ceux qui montent.

Marche Nordique : Mettre les embouts de bâtons de randonnées sur le sentier côtier pour préserver les sols fragiles.



# SENTIER DES GABELOUS

## MINOTENN AR WERIGANED

**Niveau :**  
MOYEN

**Distance :**  
14.5 KM

**Durée :**  
3H45

**GPS**  
47°36'20.25»N  
2°47'35.358»O

**Départ 2 Place**  
de Coffornic  
à Séné

SÉNÉ

Dos à la mairie, prendre la rue à gauche. Tourner à droite et passer entre l'église Saint Patern et le restaurant. Puis tourner à gauche sur la place des Droits de l'enfant. Poursuivre dans la rue des Écoles, en passant devant le centre culturel Grain de Sel. Le circuit emprunte le tracé du GR®34. A Bellevue, avant Port-Anna, le circuit se sépare du GR34 pour reprendre tout de suite à gauche le sentier en direction du Morboul.

Attention, les vélos ne sont pas autorisés sur la portion du sentier côtier GR34. Poursuivez en passant devant la capitainerie. Remontez à gauche par la rue de Port-Anna sur quelques mètres. 500 mètres plus loin, vous trouvez la cale de Langle sur votre droite, la fontaine et le lavoir de Langle sur votre gauche. Poursuivez sur le sentier côtier et traversez plusieurs installations ostréicoles. Vous découvrirez ensuite la cale du Badel.

Continuez jusqu'au passage d'une digue. À votre gauche, la fontaine de Cariel. Vous arrivez dans la rue des Sternes, prenez à droite. Remontez par la rue des Hirondelles, prenez à droite la rue de Cariel puis redescendez dans la rue des Sternes et prenez en direction de Moustérian. Remontez ensuite en direction du centre-ville de Séné et du point de départ.

UN PEU  
D'HISTOIRE

### PORT ANNA

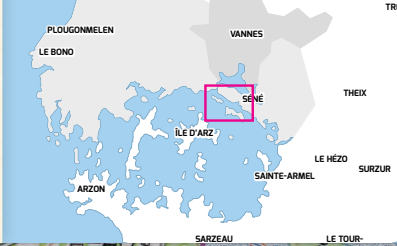
Niché dans une anse, ce petit port aménagé en 1955 est le dernier port de pêche en activité du Golfe du Morbihan. La petite dizaine de bateaux qui y stationnent pratiquent une pêche quotidienne et artisanale. Vous pourrez admirer les Sinagots à Port Anna, s'ils ne sont pas de sortie en mer. Vieux gréements aux voiles rouges, ils sont aujourd'hui l'emblème de Séné.

UN PEU  
D'HISTOIRE


### LES ÎLES DE BOËD & BOËDIC

Boëdic est pour l'essentiel de ses 8 hectares une île privée. On peut y admirer une chapelle, une magnifique longère campagnarde récemment restaurée et une maison de maître.

Avec plus de 15 hectares, Boëd est la plus grande des deux îles sinagotes. Classée «Espace Naturel Sensible» l'essentiel de l'île est propriété du département du Morbihan.



Téléchargez le tracé gpx sur [www.golfedumorbihan.bzh](http://www.golfedumorbihan.bzh)



# DÉCOUVREZ LES 45 AUTRES BOUCLES DE RANDONNÉE !



**Guide Rando** disponible à la vente dans les bureaux d'information touristique du Golfe du Morbihan, sur [golfedumorbihan.bzh](http://golfedumorbihan.bzh) ou par courrier en adressant un chèque de 9 € libellé à l'ordre de «GMVT Régie de recettes». N'oubliez pas de préciser vos coordonnées.

## POUR NOUS CONTACTER :

[tourisme@golfedumorbihan.bzh](mailto:tourisme@golfedumorbihan.bzh) - 02 97 47 24 34  
OFFICE DE TOURISME GOLFE DU MORBIHAN VANNES TOURISME  
Quai Tabarly - CS23921 - 56039 VANNES

## AUTRES EDITIONS EN BOUTIQUE



### GUIDE DU ROUTARD

Fort de son succès, le Guide du Routard Golfe du Morbihan est réédité dans une version enrichie de nouvelles adresses pour un tourisme encore plus durable et d'anecdotes.



### CARTE IGN VANNES GOLFE DU MORBIHAN

Cette carte de randonnée propose des courbes de niveau espacées de 10 mètres et une légende détaillée. Les sentiers balisés et les informations touristiques sont signalés.



### CARTE IGN LE MORBIHAN À VÉLO

Les bons plans, les tracés classés par difficulté, cette carte ravira tous les adeptes du vélo, des plus novices aux plus expérimentés.



### CARTE IGN ELVEN - GRAND-CHAMP

Cette carte de randonnée propose des courbes de niveau espacées de 10 mètres et une légende détaillée. Les sentiers balisés et les informations touristiques sont signalés.