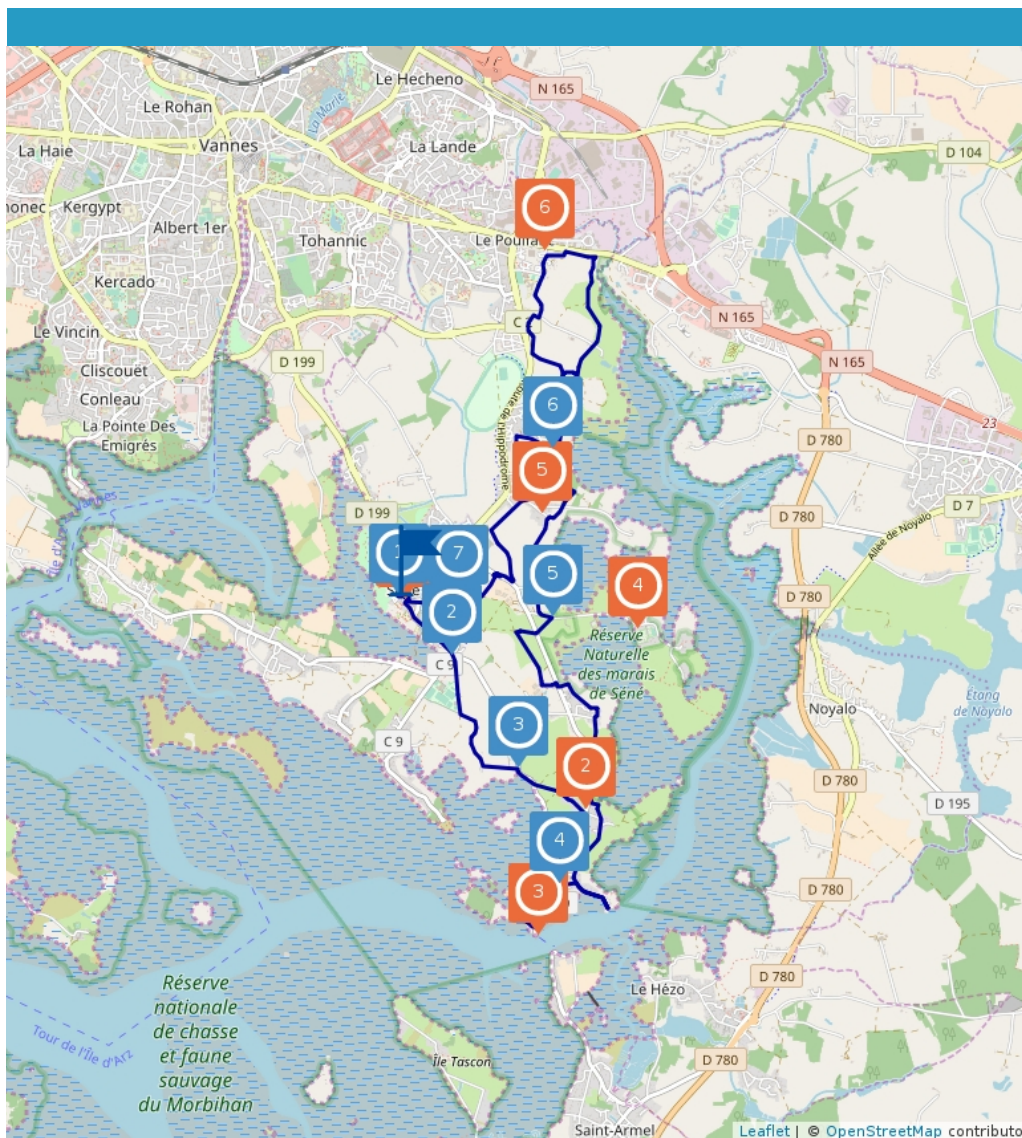


# Sentier des Culs salés, Séné

Proposé par :  
**Pays de Vannes**

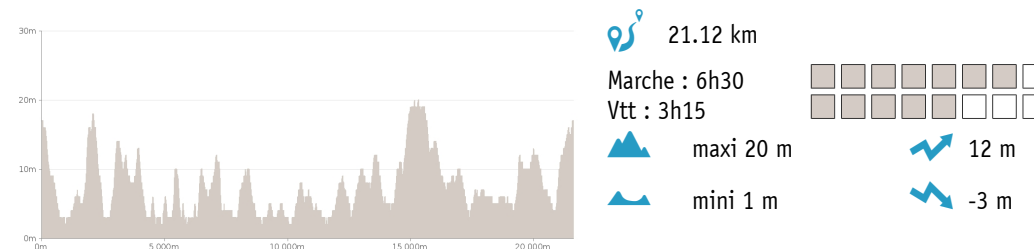
"Ce PDF a été généré à partir de Cirkwi, la plateforme de partage  
d'activités touristiques qui vous fait voyager"

[www.cirkwi.com/circuit/55817](http://www.cirkwi.com/circuit/55817)



Ce circuit est composé de  
6 points d'intérêt et de 7 infos parcours

Cet itinéraire vous est fourni à titre indicatif. Cirkwi ne certifie pas la fiabilité des informations contenues dans les textes, cartes ou photos de cet itinéraire. Retrouvez plus d'infos sur [www.cirkwi.com](http://www.cirkwi.com)



Séné est une commune littorale du Golfe du Morbihan qui a su préserver son équilibre et développe ses atouts en protégeant son patrimoine culturel et naturel. La commune dispose de 47 km de côtes et près de 70 km de sentiers. Pendant longtemps les habitants de Séné, les Sinagots, ont été des gens de mer. Leur embarcation spécifique, appelé aussi Sinago, est un vieux gréement aux voiles rouges. Les marais salants, désormais transformés en réserve naturelle, étaient l'autre pôle d'activité de la commune. Ceux-ci furent, durant le 19e siècle, le théâtre de la contrebande du sel. Les Gabelous, douaniers chargés de la surveillance du commerce du sel, se livraient à d'incessantes poursuites avec les Culs Salés, surnom des contrebandiers. Le sentier des Culs Salés permet de découvrir une vaste palette de paysages : rivages du Golfe du Morbihan et de la rivière



Mise à jour le 23/03/17 par Pays de Vannes et généré par [www.cirkwi.com](http://www.cirkwi.com)

de Noyal, bocage, villages. Ce circuit a été voulu pour être accessible et roulant pour les vélos qui n'ont pas le droit d'emprunter le sentier côtier. Les marcheurs pourront suivre le GR® 34. Balisage jaune- circuit PR

**Accès en transport en commun :**

Ligne bus du centre de Vannes à Séné Ligne7 lundi au samedi

1

**Ruelle du Recteur**

**56860 Séné**

**Altitude : 15m**


**Château, Eglise & Abbaye, Patrimoine religieux**

## Séné Eglise Saint Patern

Surplombant le bourg et la campagne alentour, l'Eglise St Patern est un édifice relativement récent. Achevée en 1887, elle est construite en moellons. En forme de croix latine, elle présente 2 belles rosaces latérales.



Pays de Vannes



Pays de Vannes

2

**Route du Prato**  
56860 Séné  
Altitude : 8m

Patrimoine religieux

## Séné Chapelle de Kerarden et Calvaire de Montsarrac

De forme rectangulaire très simple, la chapelle a été reconstruite en 1846. Elle est en moellons recouverts d'un enduit. Elle est dédiée à la Vierge sous le vocable de Notre Dame du Bon voyage. La grande fête du pardon a lieu chaque année au mois d'août. Au carrefour de la route de Montsarrac et du passage vers St Armel, le calvaire domine l'anse de Mancel. Comme tous les calvaires de la région, il présente deux groupes sculptés : la crucifixion d'un côté et une pieta, c'est à dire la Vierge tenant le corps du Christ de l'autre. Un petit toit appelé bâtière chapote l'ensemble. Ce calvaire du XVème siècle est inscrit à l'inventaire des Monuments Historiques M.H.



Pays de Vannes



Pays de Vannes

### Association Les Amis de la Chapelle de Kerarden :

site internet :

<http://www.lesamisdekerarden.com/lassociation/historique/>

3

**Route du Passage Saint-Armel**  
56860 Séné

Divers

## Cale du passage de Saint Armel

Pendant des siècles, le transport des voyageurs et des marchandises entre Vannes et Sarzeau est passé par ce lieu stratégique.



OT Vannes

### Le Petit Passeur :

En service les week-ends en mai, juin et septembre.  
Tous les jours en juillet et août.

<http://www.sene.com/tourisme/detail.php?k=20&rp=136>

4

**Route de Brouel**  
56860 Séné  
Altitude : 2m

Point d'intérêt naturel, Réserve naturelle

## Réserve naturelle des Marais de Séné

Ces marais salants ont été créés vers 1750. C'étaient les plus grands du Golfe du Morbihan. Les traces de l'exploitation du sel y sont encore bien visibles : sur la digue centrale, le bâtiment en ruines entièrement recouvert de lierre est un ancien grenier à sel ou salorge. Les bateaux remontaient le chenal à marée haute pour charger l'« or blanc ». Aujourd'hui, ces marais constituent l'une des plus vastes réserves ornithologiques de Bretagne. Plusieurs centaines d'oiseaux sauvages y trouvent refuge telle la spatule blanche, l'avocette élégante ou l'échasse blanche.



Pays de Vannes



Pays de Vannes

### Visites :

Accueil et Horaires de visites

2 façons de visiter la Réserve Naturelle :

Une partie en accès libre avec 2 sentiers et 1 observatoire. 4,5 km de sentier. Comptez 1h30 de visite.

Une partie en accès payant avec 2 sentiers et 4 observatoires. 3 km de sentier. Comptez 2h de visite.

La partie payante est entièrement aménagée avec des observatoires couverts. Les observatoires sont plus proches des marais et permettent une meilleure observation de la faune sauvage. Des jumelles peuvent vous être prêtées à l'accueil et des animateurs sont présents sur le site pour mieux vous faire apprécier la richesse des marais.

En juillet et août, tous les jours

En septembre, tous les jours

Autres mois : <http://www.sene.com/reserve-naturelle/detail.php?k=103&rp=268>

5

**Route des Quatre Vents**  
56860 Séné  
Altitude : 6m

Patrimoine industriel

## Séné Caserne des 4 Vents

La création des salines à partir de 1742 a apporté une certaine prospérité à Séné. En 1806, Napoléon 1er rétablit l'impôt sur le sel pour financer ses nombreuses guerres. Son administration fait alors installer tout un réseau de perception et de surveillance sur la commune pour récolter cet impôt. Séné compte ainsi jusqu'à trois casernes de douaniers dont la principale fut la caserne des Quatre Vents.

6

**Chemin de Saint-Laurent**  
56860 Séné  
Altitude : 16m

Patrimoine religieux

## Séné Chapelle Saint Laurent

Dédiée à St Laurent qui mourut martyr sur un grill, la chapelle remonte au XVème siècle. Elle a subi de nombreuses restaurations. L'association « Les Amis de St Laurent » continue à veiller à son entretien et maintient la tradition du Pardon de Saint Laurent célébré le dimanche avant le 22 septembre.



Pays de Vannes



Pays de Vannes

1

**Place de Coffornic**  
56860 Séné  
Altitude : 16m

## Mairie

Dos à la mairie, prendre la rue à gauche en direction des commerces. Tourner à droite et passer entre l'église Saint-Patern et le restaurant. Puis tourner à gauche sur la place des Droits de l'enfant. Poursuivre dans la rue des Ecoles, en passant devant le centre culturel Grain de Sel. A droite point de vue sur le Golfe du Morbihan. Le circuit emprunte le tracé du GR®34 en direction de Montsarrac.

**Point Info tourisme en juillet-août :**  
à côté de la mairie

2

**Route de Moustertian**  
56860 Séné  
Altitude : 1m

## Rond-point Purgatoire

Au rond-point du Purgatoire, emprunter en face sur 600 m le chemin d'exploitation bordé de haies vers Montsarrac à 2.9 km. A droite se trouvent les installations sportives du complexe Le Derf. Au carrefour suivant, prendre à gauche dans la lande d'ajoncs et de genêts. Une petite route étroite conduit à Ozon, qui domine le Golfe.

3

**Bilherbon**  
56860 Séné  
Altitude : 4m

## Bilherbon

Au stop prendre à droite vers Montsarrac (RD 199). Attention, prudence, la route est fréquentée. Longer la digue et passer devant la ferme de Bilherbon. Le paysage change selon la marée : à marée haute, la mer arrive au ras du muret. A marée basse, seul reste en eau le chenal dégagant les herbiers à zostères de l'anse de Mancel, où les oies bernaches viennent manger l'hiver.

A 250 m, prendre à gauche la route en direction de Kerarden. La vue s'étend sur un large horizon, des landes de Lanvaux aux anciens marais salants à gauche, et à la Pointe du Bill et la petite île de Mancial à droite. A la chapelle de Kerarden, prendre la route à droite. Un beau calvaire se trouve au carrefour suivant.

4

**Route du Passage Saint-Armel**  
56860 Séné  
Altitude : 4m

## Montsarrac

2 variantes :

- Presqu'île de Villeneuve à 600 m tout droit. Si vous êtes à vélo, accès possible seulement en aller-retour. Si vous êtes à pied, il est possible de faire le tour.

-Cale de la Garenne à gauche puis à droite à 700 m. Les vélos s'arrêtent à la cale. L'été, le Petit Passeur assure la traversée vers Saint-Armel et la presqu'île de Rhuys.

Le village de Montsarrac a conservé des maisons de pêcheurs et mis en valeur une ancienne fontaine caractéristique de Séné.

Au retour, traverser le village de Kerarden. Dans un angle de rue, prendre le chemin de la Fontaine Vat à droite. A partir de là, suivre les indications « Réserve Naturelle ». Cheminer en parallèle de la route puis monter à travers les prairies. La vue s'étend sur les anciens marais salants. Le village de Michotte a conservé d'anciennes maisons de paludiers. Un large chemin enherbé borde les maisons. A la route, traverser au passage protégé et reprendre légèrement en décalé en face, une allée bordée d'arbres sur 600 m. Le carrefour de chemins suivant dispose d'un banc de pierre. Prendre le chemin stabilisé à droite et traverser deux routes.

### Le Petit Passeur :

En juillet/août

Possibilité de traverser avec les vélos.

Voir les horaires et les tarifs :

<http://www.rhuys.com/st-armel/le-petit-passeur/tabid/708/offreid/8305a051-bf1f-4806-8caa-29f0e51756bf>

Cale de St Armel

06 20 23 62 64

5

**Route de Brouel**  
56860 Séné  
Altitude : 4m

## Route de Brouel

A droite, la route mène à la réserve naturelle nationale des marais de Séné à 250 m environ.

Le circuit continue à gauche puis à la pancarte à la Croix Neuve emprunter à droite le 1er chemin bordé de vieux arbres. A partir de là, suivre l'indication «Saint- Laurent». Passer dans le village de Falguérec puis, par une succession de sentes en sous-bois, gagner le croisement des 4 Quatre Vents, près duquel se dresse l'ancienne caserne des douaniers (gabelous). Longer le périmètre de la Réserve en direction de Bindre.

6

**Chemin de Bindre**  
56860 Séné  
Altitude : 6m

## Bindre

Deux possibilités :

- Circuit long (boucle de 5 km) par St- Laurent et le GR®34: continuer tout droit vers Cano. Puis tourner à gauche vers le rond-point de l'hippodrome et se diriger vers la chapelle St- Laurent. Le village de St -Laurent, tout proche du Poulfanc, conserve un côté rural. Le passage le long de la route de Nantes (RD 779) a été sécurisé sur 300 m. Reprendre le 1er sentier à droite le long de la rivière de St -Léonard. Reprendre en sens inverse le chemin de Cano.

-Circuit court : Dans le village suivre la route sur 400 m à gauche et les indications « la Belle Etoile ». Revenir au bourg par de larges chemins d'exploitation puis la rue de Magellan.

7

**Rue des Arums**  
56860 Séné  
Altitude : 7m

## Goah vert

Prendre la rue des Arums, puis la piste cyclable à gauche et traverser pour prendre un sentier en sous-bois qui débouche à la croix sur l'avenue de Penhoët. La suivre à gauche pour retrouver la mairie.