

VANNES - AUTOUR DU GOLFE - ÎLE AUX MOINES - ÎLE D'ARZ
PRESQU'ÎLE DE RHUYS - LANDES DE LANVAUX

BRETAGNE^{BE}

**GOLFE
DU MORBIHAN
VANNES...**

LA RENCONTRE AVEC
l'exceptionnel

..... **GUIDE RANDO**

EXTRAIT GRATUIT

GOLFE DU MORBIHAN VANNES

.....
46 CIRCUITS DE RANDONNÉE

46 CIRCUITS DE RANDO



Presqu'île de Rhuys

- 1 **Le marais salant de Lasné**
13 km - 3H15 - Saint-Armel - 
- 2 **Le circuit du patrimoine**
11 km - 3H - Sarzeau - 
- 3 **Les parcs ostréicoles**
13 km - 3H15 - Sarzeau -   
- 4 **Regards sur le golfe**
7,2 km - 2H05 - Sarzeau - 
- 5 **La butte de César**
6,5 km - 2H30 - Arzon - 
- 5bis **Vues sur les îles**
4,5 km - 2H15 - Sarzeau - 
- 6 **Les pointes du golfe**
15 km - 4H - Arzon - 
- 7 **Le petit mousse**
3,5 km - 1H - Arzon - 
- 7bis **Le petit mont**
3,5 km - 1H - Arzon - 
- 8 **Les étangs** - 12,3 km - 3H15 -
Saint-Gildas de Rhuys - 
- 9 **Le Boceno** - 12,3 km - 3H15 -
Saint-Gildas de Rhuys - 
- 10 **Le grand mont** - 8,8 km - 2H15 -
Saint-Gildas de Rhuys - 
- 11 **Détour par le port**
7,8 km - 2H - Sarzeau - 
- 12 **Sur les pas de nos Ducs**
10,7 km - 3H - Sarzeau - 
- 13 **Regards sur l'océan**
10 km - 3H - Sarzeau - 
- 14 **Pencadenic - Le Tour du Parc**
9 km - 3H - Le tour du parc - 

- 15 **Au cœur de la forêt**
11 km - 3H - Le Tour du Parc -   
- 16 **Du golfe à l'océan**
9,8 km - 3H - Sarzeau -   
- 17 **Circuit des fontaines**
9,6 km - 2H30 - Le Hezo - 
- 18 **Circuit Moustoir - Lorho** - 18 km
4H30 - Theix-Noyal -   
- 19 **Pembulzo**
12 km - 3H - Surzur -   
- 20 **Pont Bugat**
11 km - 2H45 - Surzur -   

Vannes, autour du Golfe & les îles

- 21 **Les rives de Vannes**
9,5 km - 3H15 - Vannes - 
- 22 **Île d'Arz**
17 km - 4H15 - Île d'Arz - 
- 23 **Sentier des culs salés**
21 km - 5H30 - Sene -   
- 24 **Sentier des gabelous**
14,5 km - 3H45 - Sene -   
- 25 **La rivière du Bono**
14 km - 3H30 - Le Bono - 
- 26 **Circuit de la vallée du Sal**
13 km - 3H15 - Plougoumelen - 
- 27 **Boucle d'Assénac**
8 km - 2H - Ploeren -   
- 28 **Circuit des moulins**
8,4 km - 2H05 - Saint-Ave -   
- 29 **Circuit du camp de César**
9,2 km - 2H15 - Saint-Ave -   
- 30 **Circuit de la vallée du Condat**
13 km - 3H15 - Saint-Nolff -   

- 31 **Circuit Sainte Marguerite**
7,4 km - 2H - Sulniac -   

- 32 **Circuit des templiers**
4,2 km - 1H30 - Sulniac -   

- 33 **Les vieux villages**
21 km - 5H15 - Sulniac -   


- 34 **Circuit chapelle de Bizole**
6,3 km - 2H05 - Trefflean -   



- 35 **Chemin de cran**
5,2 km - 1H40 - Trefflean -   

Nord de Vannes Landes de Lanvaux

- 36 **Bois et cours d'eau**
18 km - 4H30 - Elven -   

- 37 **Circuit de Kerbiler**
5,3 km - 1H45 - Elven -   

- 38 **Circuit du four à pain** - 7,4 km
2H - Monterblanc -   

- 39 **Circuit des sources**
11 km - 3H - Meucon -   

- 40 **Circuit de Villeneuve**
7,5 km - 2H35 - Tredion -   

- 41 **Circuit de l'étang**
6,3 km - 1H45 - Locqueltas -   

- 42 **Circuit des Rah Koëd**
12 km - 3H - Plaudren -   

- 43 **Tro Gregam 10 km**
10 km - 3H - Grand-Champ -   

- 44 **Tro Gregam 15 km** - 15 km
3H45 - Grand-Champ -   

- 45 **Circuit Locmaria - Grand-Champ**
8,3 km - 2H10 - Locmaria -
Grand-Champ -   

- 46 **Étang de la forêt**
10 km - 2H30 - Brandivy -   

CONSEILS PRATIQUES AUX RANDONNEURS

SUIVEZ LES BALISAGES DE LA FFRANDONNÉE

LES TYPES DE BALISAGES

| | | | |
|--------------------|--|--|--|
| Type d'itinéraires | | | |
| Bonne direction | | | |
| Tournez à gauche | | | |
| Tournez à droite | | | |
| Mauvaise direction | | | |

Grande Randonnée

Grande Randonnée de Pays

Promenade & Randonnée



Ce logo indique la reconnaissance officielle par la Fédération Française de Randonnée de la qualité d'un itinéraire de petite randonnée sur le plan technique, mais aussi pour son caractère attractif (paysages, curiosités naturelles ou historiques).



Circuit inscrit au Plan Départemental des Itinéraires de Promenade et de Randonnée

6.4 Km

CONSEILS PRATIQUES AUX RANDONNEURS

CHARTRE DU RANDONNEUR DE LA FÉDÉRATION FRANÇAISE DE RANDONNÉE

- 1 Respectons les espaces protégés
- 2 Restons sur les sentiers
- 3 Nettoyons nos semelles
- 4 Refermons les clôtures et les barrières
- 5 Gardons les chiens en laisse
- 6 Récupérons nos déchets
- 7 Partageons les espaces naturels
- 8 Laissons pousser les fleurs
- 9 Soyons discrets
- 10 Ne faisons pas de feu
- 11 Préservons nos sites
- 12 Privilégions le covoiturage et les transports en commun

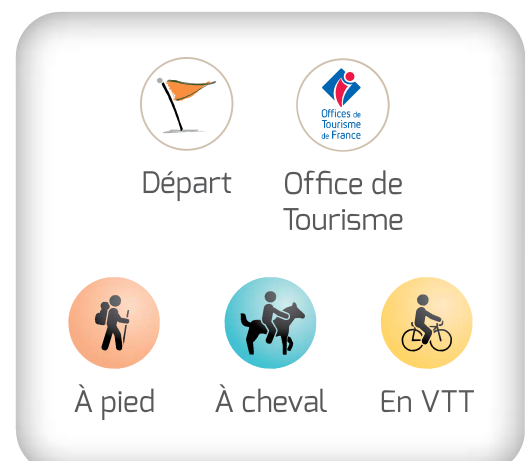
LÉGENDE DES CARTES

Le sentier côtier est exclusivement réservé aux piétons, en sont exclus les cycles, tous véhicules motorisés et les chevaux.

Cohabitation avec tous les autres utilisateurs : réduire sa vitesse particulièrement en VTT électrique et faire attention aux randonneurs à pied ou à cheval.

Dans les côtes, priorité à ceux qui montent.

Marche Nordique : Mettre les embouts de bâtons de randonnées sur le sentier côtier pour préserver les sols fragiles.



LES ÉTANGS

TRO AR STANKOU

Niveau :
MOYEN

Distance :
12,3 KM

Durée :
3H15

GPS
47°30'5.54"N
2°50'21.11"O

Départ du parking du Puits David (300 m de l'église)

SAINT GILDAS DE RHUYS

Traverser la rue Laënnec, emprunter la venelle (passage piéton) puis la rue Lior Fardial pour arriver sur la place Monseigneur Ropert à l'église abbatiale. Passer devant le cimetière et emprunter le chemin des Dames. Au croisement à gauche, vous rejoindrez la place Keruzen, puis remonterez la rue Saint Goustan et l'allée des pins. Traverser la route de l'ancienne gare puis prendre le chemin du Clos Er Goh jusqu'à la route de Pen Palud. Redescendre ensuite jusqu'au centre équestre Les Highlands et prendre le chemin à droite pour récupérer le

chemin du Petit Train. Traverser la route au niveau du rond-point. De là, un détour s'impose par le passage sous terrain pour découvrir le musée des arts, métiers et commerces où vous voyagez dans le passé, de l'école aux costumes bretons en passant par différents commerces et ateliers et le menhir de Kermaillard. De retour sur le circuit, emprunter le chemin des marais avant de traverser le village de la Saline, ancien village salicole. Au XVIIIème siècle, les marécages affleurant ces terres furent transformés en marais salants.

Emprunter le chemin de Pen er Pont et traverser le village de Kerpoint et emprunter le chemin des Oyats puis suivre le sentier côtier derrière la plage du Goh Velin. Remonter à la pointe du Grand Mont. Vous longerez une côte magnifique, entrecoupée de criques et de falaises jusqu'au point culminant de Saint Gildas. La table d'orientation du Grand Mont vous situera au large la baie de Quiberon et ses îles : Belle Ile en Mer, Houat et Hoëdic. Rejoindre le bourg et le point de départ par la route du Grand Mont et la rue des Vénètes.

UN PEU D'HISTOIRE

MENHIR DE KERMAILLARD

Ce menhir nommé "Gueguen Anomen" a été relevé en 1985. Il a une hauteur de cinq mètres et est de forme très régulière. Une des faces présente dix-huit cupules et dans sa partie inférieure sont gravées deux cartouches de forme carrée, représentées dans l'art mégalithique et symbolisant la Déesse des mégalithes. On peut y voir une hache, un cartouche carré et un croissant. (Détour d'environ 1km.)

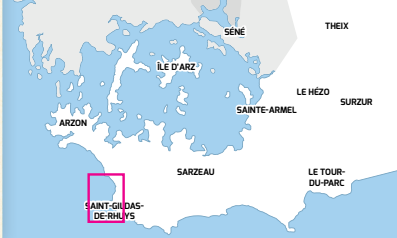
UN PEU D'HISTOIRE

LE PETIT TRAIN

Bizarre, bizarre... Fermons les yeux, imaginons... Nous voici entre 1910 et 1947. Un coup de sifflet strident, des crachotements précipités, des cliquetis de ferraille, des wagons de bois vernis brinquebalants. C'est le petit train de Rhuys qui passe. Il lui faut à peu près trois heures pour rallier Vannes à Port-Navalo. Que voulez-vous ? Il y a les côtes, les arrêts facultatifs, la plaque tournante de Surzur où la loco s'abreuve, ainsi que ses chauffeurs, prétendent les mauvaises langues. Le petit train poussera des pointes à 70 kilomètres par heure. Depuis, l'autocar et la route ont définitivement gagné la partie... (Source : A. Guillo)

PORT-NAVALO - La Gare





Téléchargez le tracé gpx sur www.golfedumorbihan.bzh



0 300m 600m

Pointe du Grand Mont

St-Gildas-de-Rhuys

DÉCOUVREZ LES 45 AUTRES BOUCLES DE RANDONNÉE !



Guide Rando disponible à la vente dans les bureaux d'information touristique du Golfe du Morbihan, sur golfedumorbihan.bzh ou par courrier en adressant un chèque de 9 € libellé à l'ordre de «GMVT Régie de recettes». N'oubliez pas de préciser vos coordonnées.

POUR NOUS CONTACTER :

tourisme@golfedumorbihan.bzh - 02 97 47 24 34
OFFICE DE TOURISME GOLFE DU MORBIHAN VANNES TOURISME
Quai Tabarly - CS23921 - 56039 VANNES

AUTRES EDITIONS EN BOUTIQUE



GUIDE DU ROUTARD

Fort de son succès, le Guide du Routard Golfe du Morbihan est réédité dans une version enrichie de nouvelles adresses pour un tourisme encore plus durable et d'anecdotes.



CARTE IGN VANNES GOLFE DU MORBIHAN

Cette carte de randonnée propose des courbes de niveau espacées de 10 mètres et une légende détaillée. Les sentiers balisés et les informations touristiques sont signalés.



CARTE IGN LE MORBIHAN À VÉLO

Les bons plans, les tracés classés par difficulté, cette carte ravira tous les adeptes du vélo, des plus novices aux plus expérimentés.



CARTE IGN ELVEN - GRAND-CHAMP

Cette carte de randonnée propose des courbes de niveau espacées de 10 mètres et une légende détaillée. Les sentiers balisés et les informations touristiques sont signalés.