

VANNES - AUTOUR DU GOLFE - ÎLE AUX MOINES - ÎLE D'ARZ  
PRESQU'ÎLE DE RHUYS - LANDES DE LANVAUX

BRETAGNE®

# GOLFE DU MORBIHAN VANNES...

LA RENCONTRE AVEC  
**l'exceptionnel**

..... GUIDE **RANDO** .....

# EXTRAIT GRATUIT

**GOLFE DU MORBIHAN VANNES**

.....  
46 CIRCUITS DE RANDONNÉE

# 46 CIRCUITS DE RANDO



## Presqu'île de Rhuys

- 1 **Le marais salant de Lasné**  
13 km - 3H15 - Saint-Armel - 
- 2 **Le circuit du patrimoine**  
11 km - 3H - Sarzeau - 
- 3 **Les parcs ostréicoles**  
13 km - 3H15 - Sarzeau -   
- 4 **Regards sur le golfe**  
7,2 km - 2H05 - Sarzeau - 
- 5 **La butte de César**  
6,5 km - 2H30 - Arzon - 
- 5bis **Vues sur les îles**  
4,5 km - 2H15 - Sarzeau - 
- 6 **Les pointes du golfe**  
15 km - 4H - Arzon - 
- 7 **Le petit mousse**  
3,5 km - 1H - Arzon - 
- 7bis **Le petit mont**  
3,5 km - 1H - Arzon - 
- 8 **Les étangs** - 12,3 km - 3H15 -  
Saint-Gildas de Rhuys - 
- 9 **Le Boceno** - 12,3 km - 3H15 -  
Saint-Gildas de Rhuys - 
- 10 **Le grand mont** - 8,8 km - 2H15 -  
Saint-Gildas de Rhuys - 
- 11 **Détour par le port**  
7,8 km - 2H - Sarzeau - 
- 12 **Sur les pas de nos Ducs**  
10,7 km - 3H - Sarzeau - 
- 13 **Regards sur l'océan**  
10 km - 3H - Sarzeau - 
- 14 **Pencadenic - Le Tour du Parc**  
9 km - 3H - Le tour du parc - 

- 15 **Au cœur de la forêt**  
11 km - 3H - Le Tour du Parc -   
- 16 **Du golfe à l'océan**  
9,8 km - 3H - Sarzeau -   
- 17 **Circuit des fontaines**  
9,6 km - 2H30 - Le Hezo - 
- 18 **Circuit Moustoir - Lorho** - 18 km  
4H30 - Theix-Noyal -   
- 19 **Pembulzo**  
12 km - 3H - Surzur -   
- 20 **Pont Bugat**  
11 km - 2H45 - Surzur -   

## Vannes, autour du Golfe & les îles




- 21 **Les rives de Vannes**  
9,5 km - 3H15 - Vannes - 
- 22 **Île d'Arz**  
17 km - 4H15 - Île d'Arz - 
- 23 **Sentier des culs salés**  
21 km - 5H30 - Sene -   
- 24 **Sentier des gabelous**  
14,5 km - 3H45 - Sene -   
- 25 **La rivière du Bono**  
14 km - 3H30 - Le Bono - 
- 26 **Circuit de la vallée du Sal**  
13 km - 3H15 - Plougoumelen - 
- 27 **Boucle d'Assénac**  
8 km - 2H - Ploeren -   
- 28 **Circuit des moulins**  
8,4 km - 2H05 - Saint-Ave -   
- 29 **Circuit du camp de César**  
9,2 km - 2H15 - Saint-Ave -   
- 30 **Circuit de la vallée du Condat**  
13 km - 3H15 - Saint-Nolff -   

- 31 **Circuit Sainte Marguerite**  
7,4 km - 2H - Sulniac -   

- 32 **Circuit des templiers**  
4,2 km - 1H30 - Sulniac -   


- 33 **Les vieux villages**  
21 km - 5H15 - Sulniac -   

- 34 **Circuit chapelle de Bizole**  
6,3 km - 2H05 - Trefflean -   


- 35 **Chemin de cran**  
5,2 km - 1H40 - Trefflean -   

## Nord de Vannes Landes de Lanvaux

- 36 **Bois et cours d'eau**  
18 km - 4H30 - Elven -   

- 37 **Circuit de Kerbiler**  
5,3 km - 1H45 - Elven -   

- 38 **Circuit du four à pain** - 7,4 km  
2H - Monterblanc -   

- 39 **Circuit des sources**  
11 km - 3H - Meucon -   

- 40 **Circuit de Villeneuve**  
7,5 km - 2H35 - Tredion -   

- 41 **Circuit de l'étang**  
6,3 km - 1H45 - Locqueltas -   

- 42 **Circuit des Rah Koëd**  
12 km - 3H - Plaudren -   

- 43 **Tro Gregam 10 km**  
10 km - 3H - Grand-Champ -   

- 44 **Tro Gregam 15 km** - 15 km  
3H45 - Grand-Champ -   

- 45 **Circuit Locmaria - Grand-Champ**  
8,3 km - 2H10 - Locmaria -  
Grand-Champ -   

- 46 **Étang de la forêt**  
10 km - 2H30 - Brandivy -   

# CONSEILS PRATIQUES AUX RANDONNEURS

## SUIVEZ LES BALISAGES DE LA FFRANDONNÉE

### LES TYPES DE BALISAGES

Type d'itinéraires			
Bonne direction			
Tournez à gauche			
Tournez à droite			
Mauvaise direction			

Grande Randonnée

Grande Randonnée de Pays

Promenade & Randonnée



Ce logo indique la reconnaissance officielle par la Fédération Française de Randonnée de la qualité d'un itinéraire de petite randonnée sur le plan technique, mais aussi pour son caractère attractif (paysages, curiosités naturelles ou historiques).



Circuit inscrit au Plan Départemental des Itinéraires de Promenade et de Randonnée

# 6.4 Km

## CONSEILS PRATIQUES AUX RANDONNEURS

### CHARTRE DU RANDONNEUR DE LA FÉDÉRATION FRANÇAISE DE RANDONNÉE

- 1 Respectons les espaces protégés
- 2 Restons sur les sentiers
- 3 Nettoyons nos semelles
- 4 Refermons les clôtures et les barrières
- 5 Gardons les chiens en laisse
- 6 Récupérons nos déchets
- 7 Partageons les espaces naturels
- 8 Laissons pousser les fleurs
- 9 Soyons discrets
- 10 Ne faisons pas de feu
- 11 Préservons nos sites
- 12 Privilégions le covoiturage et les transports en commun


### LÉGENDE DES CARTES

Le sentier côtier est exclusivement réservé aux piétons, en sont exclus les cycles, tous véhicules motorisés et les chevaux.

Cohabitation avec tous les autres utilisateurs : réduire sa vitesse particulièrement en VTT électrique et faire attention aux randonneurs à pied ou à cheval.

Dans les côtes, priorité à ceux qui montent.

Marche Nordique : Mettre les embouts de bâtons de randonnées sur le sentier côtier pour préserver les sols fragiles.



20

**Niveau :**  
**FACILE****Distance :**  
**11 KM****Durée :**  
**2H45****GPS**  
47°34'50.488" N  
2°37'53.382" O**Départ du**  
**parking de la**  
**salle des Sports**  
**à Surzur**

# PONT BUGAT

## TROIAD PONT BUGAD

SURZUR

Suivre l'allée du Petit Train jusqu'au bout et tourner à gauche. Prendre à droite la rue de Lann Floren vers le château d'eau.

Après la sortie du bourg, cheminer sur le talus à droite, la route est fréquentée. Puis, emprunter la 1ère route à droite. Juste avant Belhorno, suivre le chemin d'exploitation à gauche. Cheminer sur la digue de

l'ancienne ligne de chemin de fer.

Au village de Moustoir-Lorho, sur la commune de Theix-Noyal, prendre à droite. Les larges chemins permettent une vue dégagée sur les horizons de champs et de bois. Suivre le chemin à droite vers le bois et cheminer en lisière de forêt. Des platelages ont été aménagés pour la sécurité des randonneurs

toute l'année. Au Toulcar, continuer tout droit sur la route.

Attention : contourner le carrefour derrière les glissières et s'engager dans le chemin de la Croix rouge à droite. Tourner à droite au croisement suivant pour revenir vers le bourg. Ce tronçon est commun avec le circuit de Pembrolo.

UN PEU  
D'HISTOIRE

### L'ÉGLISE SAINT SYMPHORIEN

*On situe son origine à la fin du Xle siècle. La partie la plus ancienne, de style roman, reconnaissable par son porche ouest et par la fenêtre qui le surmonte, sont en forme d'arc en plein cintre, forme typique de cette époque.*

*Au XVIe, avec l'apport de la chapelle latérale, aujourd'hui la sacristie, on est passé du roman au gothique.*

UN PEU  
D'HISTOIRE

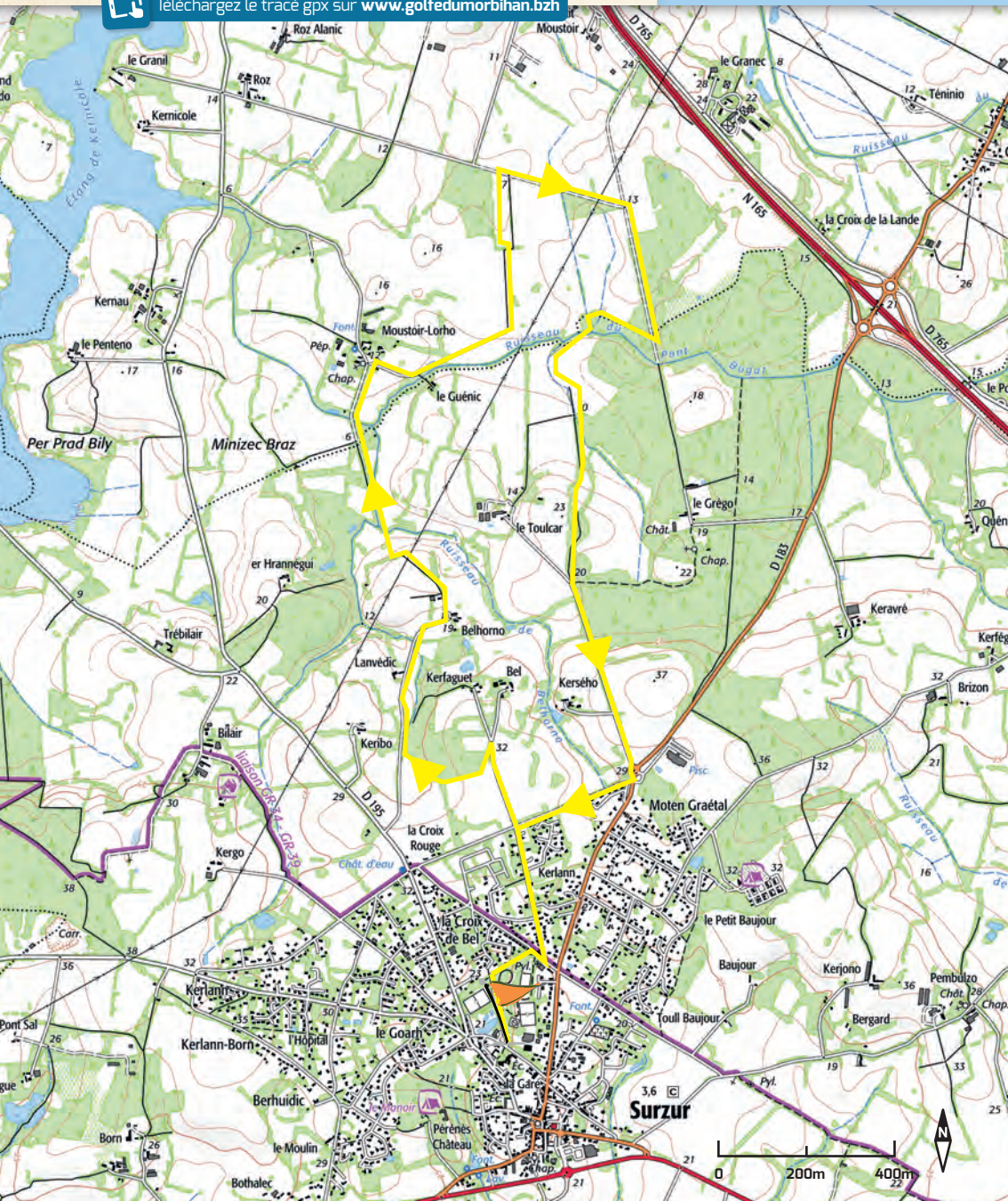
### LA CHAPELLE SAINTE BARBE

*On dit que Saint Vincent Ferrer, dominicain espagnol décédé à Vannes, est venu prêcher ici en 1418. La chapelle actuelle date du XVIIe siècle.*





Téléchargez le tracé gpx sur [www.golfedumorbihan.bzh](http://www.golfedumorbihan.bzh)



# DÉCOUVREZ LES 45 AUTRES BOUCLES DE RANDONNÉE !



**Guide Rando** disponible à la vente dans les bureaux d'information touristique du Golfe du Morbihan, sur [golfedumorbihan.bzh](http://golfedumorbihan.bzh) ou par courrier en adressant un chèque de 9 € libellé à l'ordre de «GMVT Régie de recettes». N'oubliez pas de préciser vos coordonnées.

## POUR NOUS CONTACTER :

[tourisme@golfedumorbihan.bzh](mailto:tourisme@golfedumorbihan.bzh) - 02 97 47 24 34  
OFFICE DE TOURISME GOLFE DU MORBIHAN VANNES TOURISME  
Quai Tabarly - CS23921 - 56039 VANNES

## AUTRES EDITIONS EN BOUTIQUE



### GUIDE DU ROUTARD

Fort de son succès, le Guide du Routard Golfe du Morbihan est réédité dans une version enrichie de nouvelles adresses pour un tourisme encore plus durable et d'anecdotes.



### CARTE IGN VANNES GOLFE DU MORBIHAN

Cette carte de randonnée propose des courbes de niveau espacées de 10 mètres et une légende détaillée. Les sentiers balisés et les informations touristiques sont signalés.



### CARTE IGN LE MORBIHAN À VÉLO

Les bons plans, les tracés classés par difficulté, cette carte ravira tous les adeptes du vélo, des plus novices aux plus expérimentés.



### CARTE IGN ELVEN - GRAND-CHAMP

Cette carte de randonnée propose des courbes de niveau espacées de 10 mètres et une légende détaillée. Les sentiers balisés et les informations touristiques sont signalés.