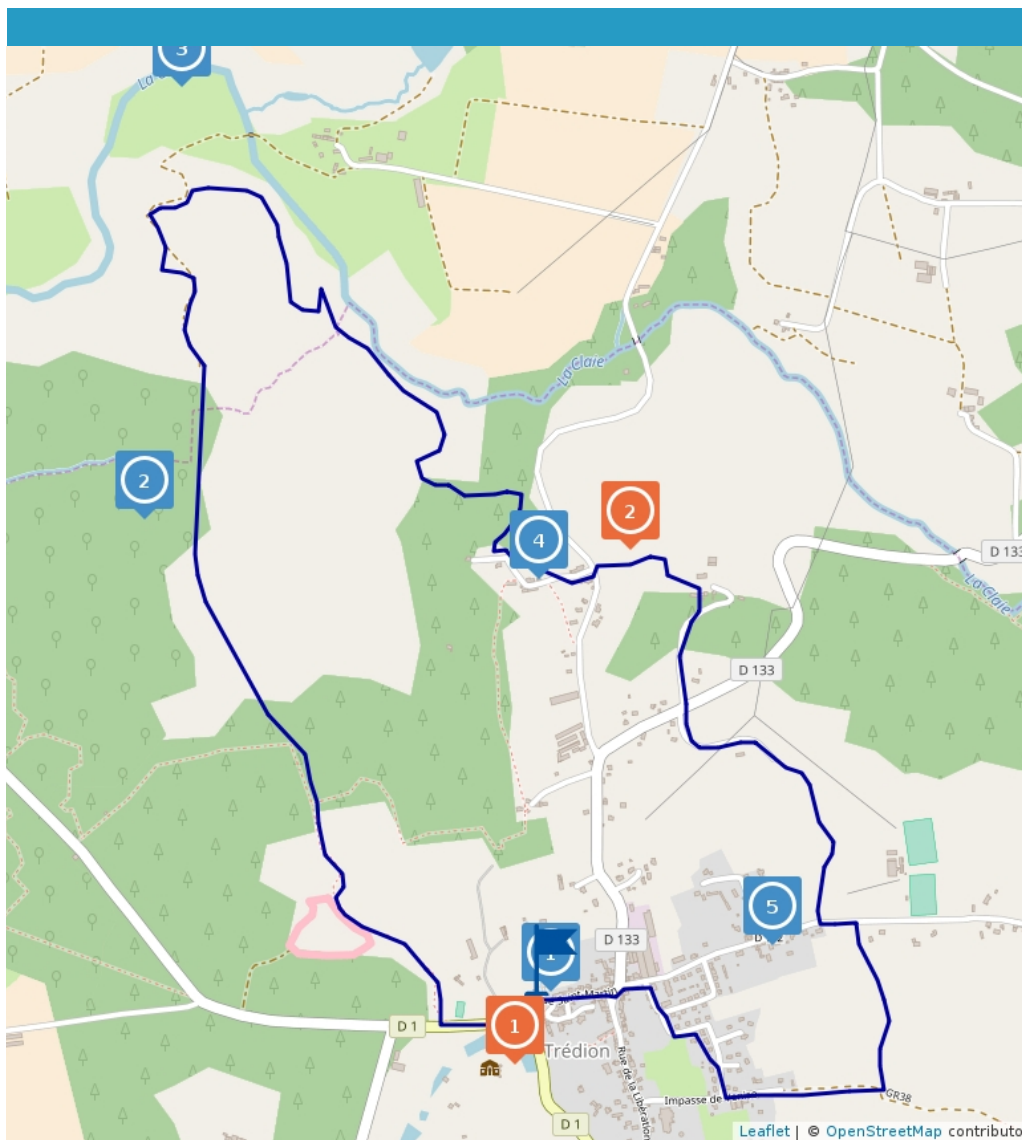


Circuit de Villeneuve, Trédion

Proposé par :
Pays de Vannes

"Ce PDF a été généré à partir de Cirkwi, la plateforme de partage
d'activités touristiques qui vous fait voyager"

www.cirkwi.com/circuit/33830

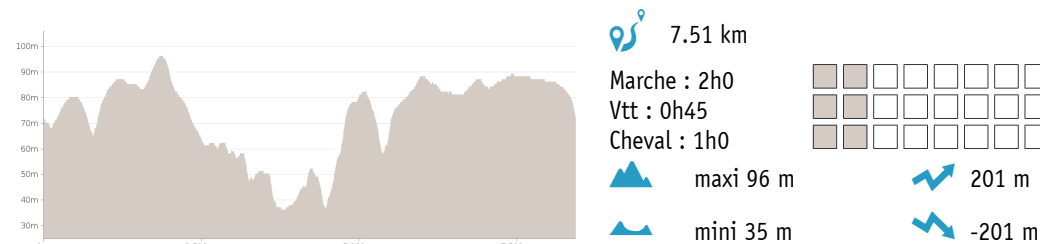


Ce circuit est composé de
2 points d'intérêt et de 5 infos parcours

Cet itinéraire vous est fourni à titre indicatif. Cirkwi ne certifie pas la fiabilité des informations contenues dans les textes, cartes ou photos de cet itinéraire. Retrouvez plus d'infos sur www.cirkwi.com



Pays touristique Vannes-Lanvaux



Située au cœur des landes de Lanvaux, la commune de Trédion compte 1700 hectares de forêts et de landes, bordée au sud par la rivière de l'Arz et au nord par la Claie. De nombreux mégalithes disséminés dans les bois attestent de la présence humaine depuis l'époque néolithique. Les seigneurs de Largoët y possédaient un rendez-vous de chasse où est venue Catherine de Médicis. Le circuit de Villeneuve emprunte essentiellement des sentiers forestiers, très peu de routes goudronnées, sauf dans le bourg à l'arrivée. Balisage jaune, circuit PR ©. Ce circuit peut être relié à Plaudren et Le Cours, par le GR38 ou le GRP. Retrouvez tous ces parcours sur www.rando-paysdevannes.com.



Mise à jour le 05/04/16 par Pays de Vannes et généré par www.cirkwi.com

1

D1
56250 Trédion
Altitude : 77m

Château, Eglise & Abbaye

Château de Trédion

En forme de U, ouvrant au nord sur le plan d'eau et au sud sur le parc, le château présente des façades harmonieuses surmontées de nombreuses tourelles. Du premier château du Moyen Age, il ne reste dans la partie nord-est, que quelques fenêtres sculptées surmontées d'une accolade. Jusqu'au XVIIème siècle, le sort du château est lié à celui de la Forteresse de Largoët à Elven, et à la succession des familles de Largoët, puis de Malestroît, de Rieux, de Coligny. Le domaine s'agrandit de bois, rivières et moulins, devient une seigneurie au XVIIème siècle, avec haute et basse justice. Avant la Révolution, le château appartient à la famille de Lantivy. En 1851, M. du Fresne de Virel, propriétaire des forges et d'un haut fourneau, fait construire l'église St Martin et restaurer le château dans le style néogothique, très à la mode de l'époque. Le château reste dans la famille de Virel jusqu'en 1979, date à laquelle M. Turpin le rachète. Sans toucher à l'extérieur, il aménage des salles de réception pour mariages et une résidence de vacances. Seul le parc se visite.



Pays Touristique Vannes-Lanvaux



Pays Touristique Vannes-Lanvaux

Commerces :

Commerces d'alimentation, libre-service, cafés et restaurants à Trédion

2

Route du Moulin à Papier
56250 Trédion
Altitude : 69m

Divers

Trédion, Fontaine de Villeneuve

Cette fontaine est maçonnée mais très discrète, enfouie sous la végétation, au bord du chemin gorgé d'eau. C'est un exemple de construction du pays Gallo, très sommaire contrairement à celles du pays bretonnant, en appareil régulier et de taille plus imposante. Une autre fontaine Doue Jos se trouve sur la variante qui rejoint le bourg.



Pays Touristique Vannes-Lanvaux

1

Rue Saint-Martin
56250 Trédion
Altitude : 79m

Départ Place du 19 mars 1962

Depuis le parking, descendre vers le plan d'eau devant le château. Suivre la RD 1 en direction de Plumelec. Après la rue des Hauts Fournaux, emprunter à droite le chemin forestier et traverser le Bois de la Claie.

2

Le Parc
56250 Trédion
Altitude : 114m

Jonction GR de Pays/GR38 modifié

Attention le GR 38 a été modifié récemment. Il convient de suivre le balisage sur le terrain et non le tracé sur les cartes. A gauche, chemin vers Plaudren par le GRP ou St Jean Brévelay par le GR38. Sinon, continuer tout droit dans le bois.



Pays Touristique Vannes-Lanvaux


3

Talcoetneur
56420 Plumelec
Altitude : 39m

Sortie du Bois de la Claie

Avant la sortie du bois, dans une courbe, quitter le chemin pour un sentier à droite puis descendre vers la rivière.

Longer la rivière de la Claie. Passer devant la digue du Moulin à Papier (propriété privée). Après 300 m, tourner à droite pour remonter jusqu'au village de Grand Villeneuve. Un passage à gué est aménagé.



Pays Touristique Vannes-Lanvaux



4

Le Grand Villeneuve
56250 Trédion
Altitude : 83m

Le Grand Villeneuve

A l'arrivée sur la route, possibilité de regagner le bourg en prenant à droite le circuit du Doue Jos (5.5 km au total)

Sinon, suivre le balisage pour traverser le hameau de Grand Villeneuve. A la dernière maison, emprunter le chemin en sous-bois de l'autre côté de la route pour descendre vers la fontaine du Grand Villeneuve.

Remonter vers le four à pain à gauche au lieu-dit Le Petit Villeneuve. Emprunter le chemin entre les deux maisons et observer le linteau de la porte d'entrée sculpté de deux anges. Cette pierre provient de l'ancienne chapelle du Grand Villeneuve. Au loin, il est possible d'apercevoir le clocher de Callac. Continuer la route et traverser la RD 133 direction Beauvais.



Pays Touristique Vannes-Lanvaux

5

Maisons Guilloux
56250 Trédion
Altitude : 88m

Les Maisons Guilloux

A l'arrivée sur la RD 112, l'une des rues principales du bourg, traverser et tourner à gauche en direction opposée au bourg. 80 m plus loin, tourner à droite. Suivre le chemin d'exploitation et les panneaux indiquant Trédion-le bourg avec le balisage du GR 38.

De retour dans le bourg, à droite, traverser le lotissement de Venise puis longer la mairie. Remarquer sur la droite la sculpture « Ex-tension » de Gilbert Frizon (création 2013)

Enfin redescendre à gauche de l'église jusqu'au point de départ, Place du 19 Mars 1962.

