



# BALADES & RANDONNEES

## Circuit des Collines

N° 79

Destination Brocéliande - Communauté de Communes du Pays de La Gacilly



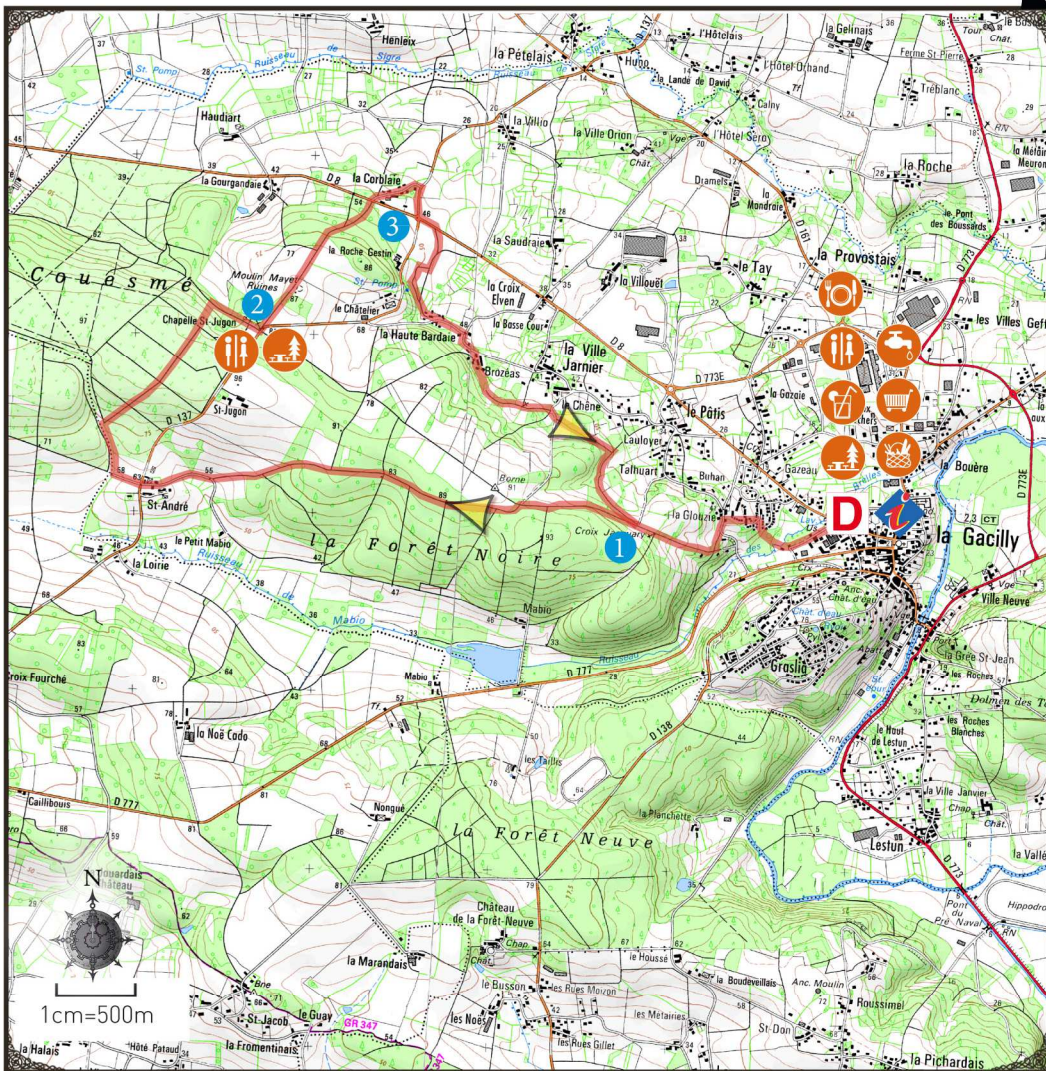
POINT DE DÉPART : PARKING DE LA RUE DES PRIMEVÈRES - LA GACILLY

Coordonnées GPS : 02° 08' 09" O / 47° 45' 58" N

DISTANCE : 12 km



3H



version de septembre 2012

Pictos : bcv création

IGN © 2010. Licence n°2009-CIS025-53-RB-SC25-0090

### A VOIR EN CHEMIN

- 1 La Croix Jacquary :** au croisement des chemins, la Croix Jacquary se dresse majestueusement malgré la disparition de son bras gauche. C'est une croix pattée monolite taillée dans une plaque de schiste, érigée pendant la période templière. La présence d'un « T » gravé sur le bras droit laisse supposer que c'est une croix de potence. Une légende raconte qu'un Gacilien peut recommander le nom de Jacques Caris (d'où le nom de la croix) fut tué alors qu'il attaquait un marchand de bestiaux qui revenait d'une foire à Malestroit.
- 2 La Chapelle Saint Jugon :** né au 14e siècle, Jugon est le fils d'une pauvre veuve qui n'a pour toute fortune qu'un jardinet et qu'une vache surnommée « La Bichonne ». La légende rapporte qu'il avait le don d'entendre à distance et même d'opérer des miracles. À 15 ans, Jugon est victime d'un accident mortel. Avant de mourir, il formule le souhait que, après sa mort, son cercueil soit placé sur une charrette tirée par les deux « taurins » de la Bichonne et, là où ils s'arrêteraient qu'on le mette en terre. La chapelle actuelle a été érigée à cet endroit et est devenue une agréable aire de pique-nique.
- 3 Les hameaux de La Corblaie et de Brozéas :** la beauté du circuit repose aussi sur les hameaux traversés comme La Corblaie ou Brozéas (16e siècle). Le premier, la Corblaie, possède de vieilles demeures. La spécificité du second, Brozéas, est son alignement de maisons d'habitation et d'étables et, surtout, les éléments gravés et même sculptés sur les linteaux de fenêtres ou les manteaux de cheminées.

### RANDONNÉE ET ENVIRONNEMENT

- Respectons le tracé des sentiers afin de limiter le piétinement de la végétation et l'érosion
- Pensons à refermer les clôtures et barrières derrière nous
- Emportons nos déchets jusqu'à la prochaine poubelle
- Apprenons à connaître et à respecter la faune et la flore, nous comprendrons ainsi pourquoi il convient de les préserver
- Renseignons nous en période de chasse auprès des communes. Certains itinéraires peuvent être dangereux













### SUIVEZ LE BALISAGE

- Bonne direction  Tournez à droite 
- Tournez à gauche  Mauvaise direction 

### CONTACT

Office de tourisme du Pays de La Gacilly  
02 99 08 21 75  
tourisme@cc-payslagacilly.fr  
www.paysdelagacilly.com

Découvrez d'autres balades et randonnées sur le site internet de la Destination Brocéliande :  
www.broceliande-vacances.com

- |   |   |  |   |
|---|---|--|---|
|  Office de tourisme |  Aire de pique-nique |  Tous commerces |  Restaurant  |
|  Château / Manoir   |  Bar                 |  Alimentation   |  Point d'eau |
|  Chapelle           |  Toilettes           |  Location vélos |  Départ      |

DESTINATION BROCELIANDE

PAYS DE  
**La Gacilly**