



BALADES & RANDONNEES

Circuit des Rouëts

Destination Brocéliande - Ploërmel Communauté



N° 25

POINT DE DÉPART : EGLISE DE MOHON

Coordonnées GPS : 02° 31' 33"O / 48° 03' 07"N

DISTANCE : 15 km



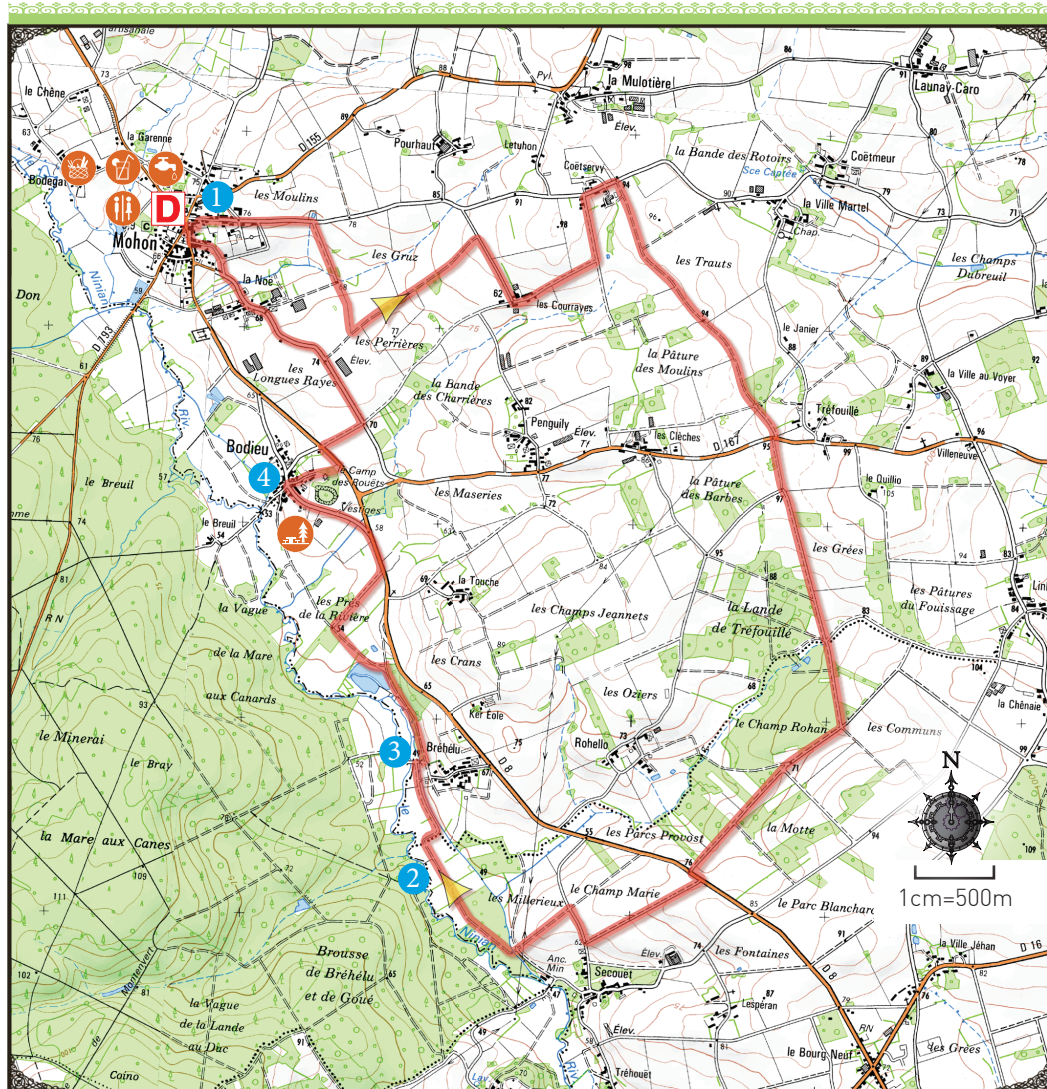
4H



1H30



2H30



version de septembre 2012

Pictos : bov création

IGN © 2010. Licence n°2009-CIS025-53-RB-SC25-0090

A VOIR EN CHEMIN

- 1 Maison du Sénéchal** : face à l'église, cette maison est aujourd'hui la bibliothèque communale. Elle fut construite en 1653 par Julien Gaudin, notaire de la Marquise de Sévigné. A la révolution, Pierre Gaudin, chef de bataillon de la chouannerie locale, transforme son manoir en centre de recrutement. Les pierres encadrant la porte proviennent du château de Bodegat, situé à 1km du bourg, qui appartenait à Madame de Sévigné, et qui fut rasé en 1753.
- 2 Forêt de Lanouée** : d'une superficie de 4000 hectares, cette forêt faisait partie à l'origine de la mythique forêt de Brocéliande, autrement nommée forêt de Paimpont (7000 hectares). Pendant la révolution, cette forêt était la cachette favorite des Chouans.
- 3 Le Ninian** : cette rivière prend sa source dans les Côtes d'Armor, à Saint-Gilles du Mené, et se jette dans l'Oust. Ce nom proviendrait d'une divinité des eaux, la fée « Viviane », qui aurait séduit Merlin, personnages mythiques de Brocéliande.
- 4 Motte féodale « Camp des Rouëts »** : les vestiges de terre dateraient des XII - XIV siècles, soit du Moyen âge central. Sur la motte, se trouvait la tour résidence du Seigneur de Bodieu : les éléments en bois ont malheureusement disparu. Tout près se trouvent l'imposante basse cour, cernée de douves très profondes, ainsi que le manoir prieuré qui était tenu par des moines. Un ancien moulin à eau faisait également partie de cet ensemble.

RANDONNÉE ET ENVIRONNEMENT

- Respectons le tracé des sentiers afin de limiter le piétinement de la végétation et l'érosion
- Pensons à refermer les clôtures et barrières derrière nous
- Emportons nos déchets jusqu'à la prochaine poubelle
- Apprenons à connaître et à respecter la faune et la flore, nous comprendrons ainsi pourquoi il convient de les préserver
- Renseignons nous en période de chasse auprès des communes. Certains itinéraires peuvent être dangereux













SUIVEZ LE BALISAGE

- Bonne direction  Tournez à droite 
- Tournez à gauche  Mauvaise direction 

CONTACT

Office de tourisme de Ploërmel Communauté
 BIT du Porhoët
 02 97 93 94 34
contact@broceliande-vacances.com

Découvrez d'autres balades et randonnées sur le site internet de la Destination Brocéliande : www.broceliande-vacances.com

- | | | | |
|---|---|--|---|
|  Office de tourisme |  Aire de pique-nique |  Tous commerces |  Restaurant |
|  Château / Manoir |  Bar |  Alimentation |  Point d'eau |
|  Chapelle |  Toilettes |  Location vélos |  Départ |



Destination Brocéliande